




Executant: HELMERT SRL (RO-B-J NR. 1819/03.06.2020, CLASA I)
 Ing. Antoche Răducu-Dumitru (Categorია B, Seria RO-B-F
 Nr.0192/03.12.2020)
 NC.68434
 Suprafata: 3420 mp

Acest document poate fi folosit doar în scopul pentru care a fost elaborat.

	S.C. HELMERT S.R.L. TOPOGRAFIE - GEODEZIE - PROIECTARE B-dul I.S. STURZA, nr. 27 J04/734/2009 RO 25791610 TEL: 0744.611.284 www.helmert.ro E-mail: office@helmert.ro		Denumire: Studii topografice pentru proiectul "Dezvoltarea infrastructurii TIC (sisteme inteligente de management) in comuna Săucești, Județul Bacău – Sistem de înștiințare, avertizare și alarmare" Amplasament: Intravilan loc Bogdan Vodă, jud. Bacău Beneficiar: COMUNA SĂUCEȘTI		Proiect nr. 1014/2023
	Sef proiect Desenat Verificat AdminiStrator	Ing. Cezar C-tin Marius Ing. Antoche Raducu Dumitru Ing. Racoveanu Adrian-George	  	PLAN TOPOGRAFIC Sistem de proiectie STEREO-70 Sistem de referinta altimetric MAREA NEAGRA Scara 1:500 Format: A4	