

## **STATUTUL**

### **U.A.T.COMUNA SĂUCEȘTI, JUDEȚUL BACĂU**

Prezentul Statut al unității administrativ-teritoriale Comuna Săucești, este elaborat în temeiul art. 104 din Ordonanța de urgență a Guvernului nr. 57/2019 privind Codul administrativ, cu modificările și completările ulterioare și în conformitate cu prevederile Ordinului 25/2021 pentru aprobarea modelului orientativ al statutului unității administrativ-teritoriale, precum și a modelului orientativ al regulamentului de organizare și funcționare a consiliului local, având ca emitent Ministerul Dezvoltării, Lucrărilor Publice și Administrației.

## **CAPITOLUL I**

### **PREZENTAREA GENERALĂ A UNITĂȚII ADMINISTRATIV- TERITORIALE SĂUCEȘTI**

#### **ART. 1.**

(1) Unitatea administrativ-teritorială Comuna Săucești este:

- a) persoană juridică de drept public, cu capacitate juridică deplină și patrimoniu propriu;
- b) subiect juridic de drept fiscal;
- c) titulară a drepturilor și obligațiilor ce decurg din contractele privind administrarea bunurilor care aparțin domeniului public și privat al acesteia, precum și din raporturile cu alte persoane fizice sau juridice, în condițiile legii.

(2) Comuna Săucești are sediul social în satul Săucești, str. 1 Decembrie nr. 101, comuna Săucești, județul Bacău, precum și codul de înregistrare fiscală 4455595.

(3) Însemnele specifice ale u.a.t. Comuna Săucești, se regăsesc în stema comunei, însoțită prin HCL nr.64/2016, al cărei model este prevăzut în anexa nr.1 la prezentul statut;

#### **Art. 2.**

(1) Unitatea administrativ-teritorială Comuna Săucești are reședința în satul Săucești, comuna Săucești, județul Bacău.

(2) Comuna Saucești se situează în nordul județului Bacău și în partea de nord-est a municipiului Bacău, pe malul drept al râului Siret, respectiv pe malul stâng al râului Bistrița, și este traversată de Drumul European 85 de la nord la sud, respectiv de Varianta ocolitoare a Municipiului Bacău.

Teritoriul administrativ al comunei Săucești se învecinează cu teritoriile administrative a următoarelor unități administrativ-teritoriale: în partea de nord-vest: uat Comuna Berești-Bistrița; în partea de sud: uat Municipiul Bacău, uat Comuna Letea Veche și uat Comuna Buhoci; în partea de nord-est: uat Comuna Negri; în partea de sud-vest: uat Comuna Itești și în partea de sud-est cu uat Comuna Prăjești.

Conform Planului de Amenajare a Teritoriului Județean Bacău, comuna Săucești face parte din zona de influență a municipiului reședință de comună.

(3) Comuna Săucești are în componență un număr de 5 (cinci) sate, după cum urmează: Săucești, Schineni, Siretu, Șerbești și Bogdan-Vodă.

- satul SĂUCEȘTI este reședința comunei;
- satul SCHINENI este sat component, situat la nordul satului de reședință
- satul SIRETU este situat de-a lungul drumului județean 207F care străbate întreaga comună, la aproximativ 10 km nord de localitatea de reședință;
- satul ȘERBEȘTI, se poziționează în continuarea satului Siretu, învecinat, deasemeni, cu drumul județean 207F, situat la aproximativ 12 km de satul reședință
- satul BOGDAN VODĂ este traversat de drumul national DN2 (DE 85).

#### ***a). LOCALITATEA SĂUCEȘTI***

Este situată pe malul drept al râului Siret, în zona de terasă de luncă de 3–5m altitudine a acestuia. Podul acestei trepte a zonei de luncă este caracterizat prin numeroase neregularități de microrelief, dintre care unele sunt de natură antropogenă (canale de desecare, parțial colmatate). În partea de vest localitatea este limitată de taluzul terasei de 35–40m altitudine, taluz care are înclinări cuprinse între 20% în zona sudică a localității și 15% în zona nordică. În partea estică a satului se desfășoară brațele pârâului Turbata (Precista, Rogoaza), a căror albie majoră a suferit procese de colmatare în diferite grade. La precipitații foarte mari pârâul produce inundații care afectează extravilanul dar și unele gospodării. Stratul freatic apare la adâncimea de 2–3m CTN.

#### ***b). LOCALITATEA BOGDAN VODĂ***

Este amplasată pe podul terasei de 35–40m altitudine, comună râurilor Bistrița și Siret și reprezentând interfluviul dintre acestea. Terenul este plan și orizontal, marcat de prezența unui debușeu larg în partea de nord a localității. În partea de vest, satul se învecinează cu taluzul abrupt, cu înălțimi de 10–25m, prin care unitatea de terasă se racordează cu albia majoră și lunca din versantul stâng al râului Bistrița. Cu excepția taluzului spre râul Bistrița, afectat de fenomene de prăbușire a pachetului de roci prăfoase, nu sunt semnalate fenomene morfo-dinamice în apropierea localității sau în intravilan. Nivelul hidrostatic se situează la adâncimi de 15–25m CTN.

***c). LOCALITATEA SCHINENI***

Este situată pe malul drept al râului Siret, pe podul terasei de luncă de 3–5m altitudine, în vecinătatea luncii inundabile a râului, care se extinde la est de localitate. Terenul este relativ plan și orizontal, cu o slabă boltire în zona centrală a satului. Limita vestică a localității este reprezentată de șesul acumulativ foarte recent format de pârâul Turbata (Precista, Scutariul). Această zonă are aspectul unei declivități prelungi, paralelă cu albia Siretului. Zona este caracterizată prin exces de umiditate. Terenul nu este afectat de fenomene morfodinamice active, cu excepția extremității estice a intravilanului unde eroziunea puternică exercitată în malul drept de râul Siret a afectat stabilitatea taluzului albiei majore, favorizând producerea unor inundații consecutive precipitațiilor foarte importante. Nivelul hidrostatic în intravilan este de –2; – 4m CTN.

***d). LOCALITATEA SIRETU***

Este amplasată pe malul drept al râului Siret, în cuprinsul unității de luncă, pe treapta de terasă de 3–5m altitudine. Localitatea este străbătută de albia majoră a pârâului Turbata, care pe acest tronson are numeroase brațe de baltă. În partea de vest, satul se învecinează cu o întinsă zonă cu exces de umiditate care se descarcă în albia pârâului Turbata. Depozitele antropice au fost construite local, în apropiere de Balta Turbata, pentru fundarea unor construcții izolate. Terenul din intravilan nu este afectat de fenomene morfo-dinamice active. Adâncimea nivelului hidrostatic este de 2– 3m CTN, local 4m CTN.

***e). LOCALITATEA ȘERBEȘTI***

Este situată pe malul drept al râului Siret, într-o zonă de bombare a terenului plan al unității de luncă. Terenul pe care este amplasată localitatea se înalță cu 2–3m deasupra

podului trepte de terasă de șes acumulativ. Față de albia majoră a Siretului, existentă la cca. 1km est de sat, intravilanul se ridică la o înălțime de cca. 6m, printr-un taluz ceva mai domol în dreptul localității. În partea de vest, satul se învecinează cu o zonă de exces de umiditate, datorată existenței unor brațe secundare ale pârâului Turbata. Terenul din intravilan nu este afectat de fenomene morfo-genetice active. Nivelul hidrostatic în localitate se situează la adâncimi de 3–6m CTN.

(4) Comuna Săucești este parte componentă a Zonei Metropolitane Bacău.

(5) Satul reședință de comună Săucești, potrivit Legii nr. 351/2001 privind aprobarea Planului de amenajare a teritoriului național - Secțiunea a IV-a, este de rang IV, iar satele componente Schineni, Siretu, Serbești și Bogdan Vodă sunt de rang V.

(6) Prezentarea grafică și descriptivă, respectiv suprafețele intravilanului și extravilanului pe fiecare dintre localitățile menționate la alin. (3) sunt prevăzute în Anexa nr. 2 la prezentul statut.

### **Art. 3.**

(1) Comuna Săucești dispune de o rețea hidrografică formată din:

- râurile Bistrița și Siret care despart la vest respectiv la est comuna Săucești de celelalte comune cu care aceasta se învecinează

- pârâul Turbata care străbate comuna de la nord la sud, având un debit de apă destul de mic, excepție făcând perioadele cu ploi abundente sau topirea bruscă a zăpezilor, care crește semnificativ debitul pârâului. Pârâul Turbata mai este vizibil în relief doar sub forma de bălți și zone cu exces de umiditate, constituind emisarul pentru unele lucrări de drenaj.

Cele două cursuri de apă care limitează la est și la vest teritoriul comunei Săucești sunt râurile Siret și Bistrița, cel din urmă fiind prezent sub formă de curs natural, lacurile de acumulare Bacău I și Bacău II, extinzându-se la nord și la sud de limitele comunei. Pe alocuri, de-a lungul acestui pârâu, terenul este mlăștinos, fiind un obstacol pentru lucrările agricole. În anii cu cantități mari de precipitații, anterior construirii digului de apărare împotriva inundațiilor din anul 2010, râul Siret a atins debite istorice: în anul 2008, respectiv 2010, debitele înregistrate pe Siret au fost de 2887 mc/s, inundând satele Schineni și Săucești.

Zona geografică care face obiectul prezentului studiu poate fi caracterizată din punct de vedere hidrogeologic drept o zonă complexă, cu multiple structuri acvifere. În limitele administrative ale comunei Săucești au fost cartate și exploatate mai multe tipuri de acvifere subterane, din categoria celor de medie și mică adâncime. Acviferele de medie adâncime însoțesc culoarul Siretului pe întreaga sa lungime, între Pașcani și Focșani. Ele sunt prezente și în subteranul zonei Săucești, fiind explorate pe teritoriul comunei atât la nord cât și la sud. În general aceste acvifere sunt situate în depozite ce aparțin Sarmatianului iar chimismul apelor este nefavorabil exploatării lor ca ape potabile. Acviferul freatic situat în terasa de 35-40 m altitudine este cunoscut prin izvoarele puternice prin care se descarcă în zona de racordare cu terasa de luncă, la extremitatea sudică a localității Săucești. Acviferele de mică adâncime sunt reprezentate de stratele freactice ale luncii și teraselor Siretului, stratele care comunică între ele, situate fiind pe o pantă hidrolică orientată transversal pe structura de la V la E și longitudinal de la NV la SSE. Acest strat freatic are o extindere continuă pe toată suprafața unităților morfologice menționate. El circulă sub presiune în stratul de aluviuni necoezive ale terasei joase și terasei de luncă. Colectorul este constituit din pietrișuri bine rulate, cu nisip și bolovani, cu agregate formate roci metamorfice, gresii și menilite. Grosimea totală a colectorului în zona Săucești este de 5-6 m, rareori mai mică. Alimentarea stratului se face atât direct, prin infiltrarea precipitațiilor prin stratul semipermeabil existent din acoperișul său, cât și indirect prin descărcarea acviferelor din unitățile mai înalte de terasă. Acviferele teraselor mai înalte, în special cel al terasei de 35-40 m, alimentează stratul freatic al terasei joase prin zona de inflexiune dintre cele două unități morfologice, zonă în care nu se produce o efilare completă a colectoarelor stratelor acvifere, existând continuitate în tranzitul subteran al apei din vest la est. De asemenea, izvoarele concentrate, cu debite însemnate, prin care acviferul terasei de 20-35 m debușează pe podul terasei joase, se infiltrează parțial în acviferul acestei trepte de relief.

Rețeaua hidrografică prezentă în zona de terasă joasă de luncă, cu albie sinuase și gradient hidrolic mic, are talvegul albiei impermeabilizat ca urmare a transportului cu viteză mică a sedimentelor pelitice și nu comunică cu stratul acvifer din subteran, deci nu îl alimentează. Apa tranzitată de canalele de desecare, a căror secțiune s-a realizat

prin excavarea stratului de aluviuni argiloase superficiale, nu alimentează acviferul freatic, fiind evacuată, atunci când funcționează, în emisari de suprafață.

(2) Pe teritoriul U.A.T.comuna Săucești, se regăsește floră și faună diversificată.

Fauna luncilor este săracă datorită activității omului. Aceasta este reprezentată prin păsări, într-un număr redus de specii. În apa râurilor Bistrița și Siret, trăiesc o floră și o faună bogată, remarcându-se fauna piscicolă: scobarul (*Chondrostomus*), cleanul (*Leuciscus squalius*), mreana (*Barbus fluviatilis*), crapul (*Cyprinus carpio*), stiuca (*Esox lucius*), somnul (*Silurus glanis*) și altele. Fauna este alcătuită din mamifere mari și mici, rozătoare, păsări, reptile și insecte; dintre mamifere, reprezentative sunt: căprioara (*Capreolus*), lupul (*Canis lupus*), vulpea (*Canis vulpes*), iepurele (*Lepus europaeus*), veverița (*Sciurus vulgaris*). De asemenea în apa Siretului mai trăiește și o specie rară de scoică (*Anodonta cyanea*), dar și alte animale de apă.

(3) Comuna Săucești are o suprafață administrativă de 5345 ha, din care 4408 ha reprezintă teren agricol (82,46%). În funcție de categoriile de folosință, terenul agricol se împarte în: 3559 ha teren arabil; 825 ha pășuni, 20 ha vii; 4 ha livezi. Suprafața pădurilor din comună este de 80,9534 ha, din care pentru 30 ha se află în proprietate privată a persoanelor fizice și juridice, iar diferența 50,9534 ha este teren forestier în proprietatea statului, administrat de Ocolul Silvic Traian.

Solurile din comuna Săucești sunt de o mică varietate. Ele se clasifică astfel: cernoziomuri slab și medii levigate, aluviuni și soluri aluviale cernoziomice. În general, terenurile comunei Săucești se caracterizează printr-un sol de înaltă productivitate, cu excepția anilor foarte ploioși când o bună parte de teren agricol nu poate fi valorificat în condiții optime.

(4) Principalele resurse naturale care se găsesc pe teritoriul comunei rezidă în:

- energia eoliană
- bogăția apelor de suprafață și subterane, pășunilor, fânețelor și pomilor fructiferi, legumelor.
- resurse ale subsolului (gaze naturale) – prin sonda din punctul Costei, situată pe malul râului Siret;

Ca importanță locală sunt materialele de construcție, reprezentate prin pietrișuri și nisipuri din albiile majore sau terasele râurilor Bistrița și Siret, care sunt exploatare în balastierele locale.

Comuna Săucești are un potențial important în ceea ce privește energia eoliană - o sursă de energie regenerabilă generată din puterea vântului.

(5) Denumirea și lungimea râurilor, lacurilor, mlaștinilor sau apelor subterane, denumirea faunei și florei de pe raza teritorială a U.A.T. comuna Săucești se regăsesc în anexa nr. 3 la prezentul statut.

#### **Art. 4.**

(1) Unitatea administrativ-teritorială Comuna Săucești s-a înființat înainte de formarea statului medieval al Moldovei, la începutul secolului al XIV-lea.

(2) Prima atestare documentară a u.a.t. Comuna Săucești a fost datată cu anul 1419.

(3) Evoluția istorică a comunei Săucești se regăsește în anexa nr. 4 la prezentul statut.

#### **Art. 5.**

(1) Populația comunei Săucești în anul 2020 numără 5458 locuitori, din care 2758 bărbați și 2700 femei

(2) Componența și structura populației comunei Săucești, defalcate inclusiv pe localități componente, se regăsește în anexa nr. 5 prezentul statut.

(3) Aspectele privind numărul populației se actualizează în urma recensământului în vederea respectării dreptului cetățenilor aparținând unei minorități naționale de a folosi limba lor maternă în relația cu administrația publică locală și cu serviciile deconcentrate.

## **CAPITOLUL II**

### **AUTORITĂȚILE ADMINISTRAȚIEI PUBLICE LOCALE**

#### **Art. 6.**

(1) Autoritățile administrației publice locale sunt:

a) Consiliul Local al comunei Săucești, reprezintă autoritate deliberativă de la nivelul comunei. Consiliul Local al comunei Săucești este format din 15 membri.

b) Primarul Comunei Săucești este dl Manea Valentin, ca autoritate executivă, având la dispoziție un aparat de specialitate;

c) La nivelul comunei Săucești, consiliul local a ales un viceprimar, în persoana d-lui Iordănescu Alin-Dan.

(2) Apartenența politică a consilierilor locali este următoarea:

\* 2 consilieri locali cu apartenență politică USR (Uniunea Salvați România)

\* 3 consilieri locali având apartenență politică PNL (Partidul Național Liberal)

\* 10 consilieri locali cu apartenență politică PSD (Partidul Social Democrat)

(3) constituirea Consiliului local al Comunei Săucești s-a constatat prin Ordinul nr. 452/2020 emis de către Prefectul județului Bacău.

(4) Componenta nominală, perioada/perioadele de exercitare a mandatelor aleșilor locali, precum și apartenența politică a acestora, începând cu anul 1992, sunt prevăzute în anexele nr. 6.a și nr. 6.b la prezentul statut, după caz.

### **Art. 7.**

(1) Autoritățile administrației publice locale au dreptul de a conferi și retrage titlul de cetățean de onoare persoanelor fizice române sau străine pentru comuna Săucești.

(2) Autoritățile administrației publice locale au dreptul de a conferi certificatul de fiu/fiică al/a Comunei persoanelor fizice române sau străine pentru comuna Săucești.

(3) Criteriile potrivit cărora autoritățile administrației publice locale au dreptul de a conferi și retrage titlul de cetățean de onoare persoanelor fizice române sau străine, precum și procedura aplicabilă pentru acordarea titlului și certificatului de fiu/fiică al/a comunei Săucești se regăsesc în anexa nr. 7 la prezentul statut.

## **CAPITOLUL III**

### **CĂI DE COMUNICAȚII**

#### **Art. 8.**

(1) Raza teritorială a comunei Săucești este tranzitată, potrivit prevederilor Legii nr. 363/2006 privind aprobarea Planului de amenajare a teritoriului național - Secțiunea I - Rețele de transport, cu modificările și completările ulterioare:

a) rețea rutieră;

b) feroviară

(2) Rețeaua de transport prevăzută la alin. (1) lit. a) este formată, potrivit Ordonanței Guvernului nr. 43/1997 privind regimul drumurilor, republicată, cu modificările și

completările ulterioare, drumuri de interes național, drumuri de interes județean și drumuri de interes local, astfel cum sunt prezentate în anexa nr. 8 a la prezentul statut.

#### **CAPITOLUL IV**

### **PRINCIPALELE INSTITUTII CARE ÎȘI DESFĂȘOARĂ ACTIVITATEA PE RAZA TERITORIALĂ A UNITĂȚII ADMINISTRATIV-TERITORIALE**

#### **Art. 9. -**

(1) Rețeaua școlară de la nivelul comunei Săucești, potrivit Legii educației naționale nr. 1/2011, cu modificările și completările ulterioare, cuprinde numărul total de unități de învățământ de stat și particular preuniversitar, acreditate, respectiv autorizate să funcționeze provizoriu, numărul total al unităților de învățământ preuniversitar, înființate în structura universităților de stat, și numărul total al furnizorilor de educație autorizați să funcționeze provizoriu.

(2) Pe raza teritorială a Comunei Săucești își desfășoară activitatea un număr total de 10 unități de stat și 1 centru de tip Afterschool.

(3) Unitățile de învățământ și furnizorii de educație prevăzuți la alin. (1), sunt prezentate în anexa nr. 9 la prezentul statut.

(4) Comuna Săucești susține unitățile de învățământ și furnizorii de educație prevăzuți la alin. (1) potrivit prevederilor Legii nr. 1/2011.

#### **Art. 10.**

(1) Pe raza teritorială a comunei Săucești își desfășoară activitatea un număr de 3 instituții de cultură.

(2) Pe raza teritorială a comunei Săucești se organizează anual, 2 mari manifestări culturale importante: "Zilele comunei Săucești" și zilele care marchează "Tradițiile și obiceiuri de iarnă".

(3) Tipul și denumirea instituțiilor de cultură ori tipul și denumirea manifestărilor culturale se regăsesc în anexa nr. 9 la prezentul statut.

(4) Comuna Săucești participă la finanțarea manifestărilor culturale de la bugetele locale, din venituri proprii, fonduri externe rambursabile și nerambursabile, contracte cu terții, după caz, potrivit legii.

### **Art. 11.**

(1) Pe raza teritorială a comunei Săucești se asigură în prezent, forme de asistență medicală profilactică și curativă prin intermediul unui număr de 2 (două) cabinete de medicină de familie în satul de reședință și un punct sanitar situat în satul Siretu.

(2) Comuna Săucești participă la finanțarea activităților de asistență de sănătate publică de la bugetele locale, din venituri proprii, fonduri externe rambursabile și nerambursabile, contracte cu terții, după caz, potrivit legii.

(3) Asistența medicală prevăzută la alin. (1) lit. a) se realizează prin cabinete medicale ambulatorii ale medicilor de familie, precum și un cabinet stomatologic;

(4) Lista cu numărul și denumirea unităților prin care se asigură asistența medicală sunt prezentate în anexa nr. 9 la prezentul statut.

### **Art. 12.**

(1) Pe raza teritorială a comunei Săucești se asigură servicii sociale definite potrivit art. 30 din Legea asistenței sociale nr. 292/2011, cu modificările și completările ulterioare.

(2) Comuna Săucești asigură cadrul pentru furnizarea serviciilor sociale prevăzute la alin. (1).

(3) Lista cu tipul serviciilor sociale asigurate de Comuna Săucești se regăsește în anexa 9 la prezentul statut.

### **Art. 13.**

(1) Pe raza teritorială a comunei Săucești își desfășoară activitatea ansamblul folcloric "Hora Siretului", Clubul Sportiv Siretu, precum și activități organizate în cadrul Clubului tineretului, Săucești, acestea fiind destinate tinerilor și sportivilor din comuna.

(2) Lista cu denumirile cluburilor prevăzute la alin.(1) se regăsește în anexa nr.9 la prezentul statut.

## **CAPITOLUL V**

### **FUNCTIUNI ECONOMICE ALE**

#### **UNITĂȚII ADMINISTRATIV-TERITORIALE**

**Art. 14.** Principalele funcțiuni economice, capacități de producție diversificate din sectorul secundar și terțiar, precum și din agricultură sunt prevăzute în anexa nr. 10 la prezentul statut.

**CAPITOLUL VI**  
**BUNURILE DIN PATRIMONIUL**  
**UNITĂȚII ADMINISTRATIV-TERITORIALE**

**Art. 15.**

(1) Patrimoniul comunei Săucești este compus din bunurile mobile și imobile care aparțin domeniului public și domeniului privat al comunei Săucești, precum și din totalitatea drepturilor și obligațiilor cu caracter patrimonial.

(2) Inventarul bunurilor aflate în patrimoniul comunei Săucești, se găsește în anexa nr. 11 la prezentul statut.

(3) Inventarul bunurilor aflate în patrimoniul Comunei Săucești, va fi întocmit și atestat prin Hotărârea Consiliului Local, în conformitate cu prevederile art. 289 din Ordonanța de urgență a Guvernului nr. 57/2019 privind Codul administrativ, cu modificările și completările ulterioare, și va fi actualizat ori de câte ori intervin evenimente de natură juridică și se publică pe pagina de internet a Comunei Săucești, în secțiunea dedicată acestui statut.

**CAPITOLUL VII**  
**SERVICIILE PUBLICE EXISTENTE**

**Art. 16.**

Serviciile comunitare de utilități publice furnizate la nivelul comunei Săucești sunt, după caz:

- a) serviciul public de alimentare apă și canalizare, furnizat de S.C. COMPANIA REGIONALĂ DE APĂ BACĂU S.A.;
- b) serviciul public de salubritate, furnizat de: S.C. SOMA S.R.L.;
- c) serviciul public de iluminat, furnizat de: gestiune proprie;

**Art. 17.**

Transportul și distribuția energiei electrice de pe raza teritorială a comunei Săucești sunt furnizate de SC EON ENERGIE ROMÂNIA SA

**Art. 18.**

Serviciul public de administrare a domeniului public al comunei Săucești este furnizat de u.a.t. Comuna Săucești.

## CAPITOLUL VIII

### ATRIBUIREA ȘI SCHIMBAREA DENUMIRILOR DE STRĂZI, PIETE ȘI DE OBIECTIVE DE INTERES PUBLIC LOCAL

#### Art. 19.

(1) Comuna Săucești, atribuie sau schimbă denumirile de: străzi, piețe și de obiective de interes public local, precum și pentru obiective și instituții de interes local aflate în subordinea sa, cu respectarea prevederilor Ordonanței Guvernului nr. 63/2002 privind atribuirea sau schimbarea de denumiri, aprobată cu modificări prin Legea nr. 48/2003, cu modificările și completările ulterioare.

(2) În situația în care, prin proiectele de hotărâri ale consiliilor locale, se propune atribuirea ca denumire a unor nume de personalități ori evenimente istorice, politice, culturale sau de orice altă natură ori schimbarea unor astfel de denumiri, aceste hotărâri vor putea fi adoptate numai după ce au fost analizate și avizate de comisia de atribuire de denumiri județeană, respectiv a municipiului București, în conformitate cu prevederile Ordonanței Guvernului nr. 63/2002 privind atribuirea sau schimbarea de denumiri, aprobată cu modificări prin Legea nr. 48/2003, cu modificările și completările ulterioare.

(3) Schimbarea denumirilor instituțiilor publice și a obiectivelor de interes județean, se face prin hotărâre a consiliului județean, cu avizul consiliului local pe al cărui teritoriu administrativ sunt amplasate instituțiile și obiectivele în cauză, în conformitate cu prevederile Ordonanței Guvernului nr. 63/2002 privind atribuirea sau schimbarea de denumiri, aprobată cu modificări prin Legea nr. 48/2003, cu modificările și completările ulterioare.

#### Art. 20.

În atribuirii sau schimbării de denumiri, se va întocmi un anunț cu privire la elaborarea proiectului de act normativ și se va asigura publicarea acestuia atât prin afișare la sediul propriu cât și pe site-ul oficial al primăriei.

#### Art.21

Anunțul menționat la art.4 va fi adus la cunoștință publică cu cel puțin 30 de zile înaintea supunerii spre avizare și adoptare de către Consiliul local și va cuprinde cel puțin următoarele elemente:

- Raportul compartimentului de specialitate al compartimentului;
- Termenul limită și modalitatea în care cei interesați pot transmite în scris propuneri, sugestii, opinii cu valoare de recomandare la proiectul de hotărâre supus dezbaterii.

### **Art.22**

Termenul de primire a propunerilor, sugestiilor, opiniilor va fi de 10 zile de la aducerea la cunoștință publică a anunțului referitor la elaborarea proiectului de hotărâre.

### **Art.23**

În situația în care nu se primesc propuneri, sugestii sau opinii la proiectele de hotărâre prin care se atribuie sau se schimbă denumiri pentru parcuri, pietre, oboare, cartiere, străzi, stații ale mijloacelor de transport în comun, precum și pentru obiective și instituții de interes local, aflate în subordinea autorităților administrației publice locale, acestea vor fi supuse dezbaterii Consiliului Local al comunei Săucești.

### **Art.24**

Proiectul de hotărâre prin care se atribuie sau se schimbă denumiri pentru parcuri, pietre, oboare, cartiere, străzi, stații ale mijloacelor de transport în comun, precum și pentru obiective și instituții de interes local, aflate în subordinea autorităților administrației publice locale, va fi supus dezbaterii Consiliului Local al comunei Săucești cu respectarea întregii proceduri prevăzute de Regulamentul de organizare și funcționare al acestuia.

### **Art.25**

Hotărârile prin care se atribuie sau se schimbă denumiri pentru parcuri, pietre, oboare, cartiere, străzi, stații ale mijloacelor de transport în comun, precum și pentru obiective și instituții de interes local, aflate în subordinea autorităților administrației publice locale, se adoptă prin votul majorității absolute a consilierilor locali.

### **Art. 26**

Nomenclatura stradală a comunei Săucești este prevăzută în anexa nr. 15 la prezentul statut.

## **CAPITOLUL IX**

**SOCIETATEA CIVILĂ, RESPECTIV PARTIDELE POLITICE,**  
**SINDICATELE, CULTELE ȘI ORGANIZAȚIILE NONGUVERNAMENTALE**  
**CARE ÎȘI DESFĂȘOARĂ ACTIVITATEA ÎN UNITATEA ADMINISTRATIV-**  
**TERITORIALĂ**

**Art. 27.**

(1) Comuna Săucești realizează un cadru de cooperare sau asociere cu organizații neguvernamentale, asociații și cluburi sportive, instituții culturale și artistice, organizații de tineret, în vederea finanțării și realizării unor acțiuni sau proiecte care vizează dezvoltarea comunității.

(2) Comuna Săucești acordă o atenție deosebită proiectelor culturale și educative cu caracter local, regional, național, european și internațional, care se încadrează în strategia de dezvoltare a unității administrativ- teritoriale.

(3) Comuna Săucești poate acorda finanțări nerambursabile de la bugetul local, în baza Legii nr. 350/2005 privind regimul finanțărilor nerambursabile din fonduri publice alocate pentru activități nonprofit de interes general, cu modificările și completările ulterioare.

(4) Lista cu denumirea principalelor organizații neguvernamentale care își desfășoară activitatea pe raza teritorială a comunei Săucești se regăsește în anexa nr. 12 la prezentul statut.

**Art. 28.**

(1) Pe teritoriul comunei Săucești își desfășoară activitatea partide politice înființate în condițiile Legii partidelor politice nr. 14/2003, republicată, cu modificările și completările ulterioare.

(2) Lista partidelor politice care își desfășoară activitatea în comuna Săucești se găsește în anexa nr. 12 la prezentul statut.

**Art. 29.**

(1) Pe teritoriul comunei Săucești nu își desfășoară activitatea organizații sindicale sau asociații profesionale, după caz. – avem? trebuie anexă!

**Art. 30.**

(1) În Comuna Săucești își desfășoară activitatea următoarele culte religioase:

ortodoxă și catolică și sunt edificate un număr de 8 biserici, din care : 6 biserici de religie ortodoxă și 2 biserici de religie catolică.

(2) Lista cu denumirile lăcașelor aparținând cultelor religioase prevăzute la alin. (1) se regăsește în anexa 12 la prezentul statut.

## **CAPITOLUL X**

### **PARTICIPARE PUBLICĂ**

#### **Art. 31.**

Populația din comuna Săucești este consultată și participă la dezbaterile problemelor de interes local astfel:

- a) prin intermediul referendumului local, organizat în condițiile legii;
- b) prin intermediul adunărilor cetățenești organizate pe sate;
- c) prin dezbaterile publice asupra proiectelor de acte administrative;
- d) prin participarea la ședințele consiliului local;

#### **Art. 32.**

(1) În funcție de obiectul referendumului local, modalitatea de organizare și validare a acestuia se realizează cu respectarea prevederilor Legii nr. 3/2000 privind organizarea și desfășurarea referendumului, cu modificările și completările ulterioare sau ale Ordonanței de urgență a Guvernului nr. 57/2019, cu modificările și completările ulterioare, după caz.

(2) Referendumul local se poate organiza în toate satele componente ale comunei ori numai în unele dintre acestea.

## **CAPITOLUL XI**

### **COOPERARE SAU ASOCIERE**

#### **Art. 33.**

Comuna Săucești se asociază sau cooperează, după caz, cu persoane juridice de drept public sau de drept privat române sau străine, în vederea finanțării și realizării în comun a unor acțiuni, lucrări, servicii sau proiecte de interes public local cu respectarea

prevederilor art. 89 din Ordonanța de urgență a Guvernului nr. 57/2019, cu modificările și completările ulterioare.

**Art. 34.**

(1) Comuna Săucești aderă la asociații naționale și internaționale ale autorităților administrației publice locale, în vederea promovării unor interese comune.

(2) Lista cu denumirea înfrățirilor, cooperărilor sau asocierilor încheiate de comuna Săucești se regăsește în anexa 13 la prezentul statut.

**Art. 35**

Programele, proiectele sau activitățile, după caz, a căror finanțare se asigură din bugetul local, prin care se promovează/consolidează elemente de identitate locală de natură culturală, istorică, obiceiuri și/sau tradiții, se regăsesc în anexa nr. 14 la prezentul statut.

**CAPITOLUL XII**

**DISPOZIȚII TRANZITORII ȘI FINALE**

**Art. 36.**

Anexele nr.1-15 fac parte integrantă din prezentul statut, aprobat prin Hotărârea Consiliului Local

**Art. 37.**

Orice modificare care are ca obiect modificarea Statutului comunei Săucești sau a anexelor acestuia se realizează numai prin hotărâre a autorității deliberative.


**Art. 38.**

Anexa 11 la prezentul statut se actualizează ori de câte ori intervin evenimente de natură juridică.

**Art. 39.**

Prezentul statut și anexele acestuia, se actualizează, în funcție de modificările și completările apărute la nivelul elementelor specifice ale acestora, cel puțin o dată pe an.

**Modelul stemei Comunei Săucești**



**Descrierea heraldică a stemei:**

Stema comunei Săucești, se compune, conform anexei nr.1, dintr-un scut triunghiular roșu cu marginile rotunjite, tăiat de un brâu undat de argint.

În partea superioară se află o cruce de aur cu un șarpe negru încolăcit în jurul ei.

În partea inferioară se află un buchet format din 5 spice de grâu de aur.

Scutul este timbrat cu o coroană murală de argint cu un turn crenelat.

**Semnificațiile elementelor stemei:**

Crucea cu șarpele încolăcit în jurul ei, face trimitere la blazonul familiei Sturdza, familie ale cărei destine sunt strâns legate de localitate.

Brâul undat reprezintă hidrografia localității - râurile Bistrița și Siret.

Spicele de grâu semnifică ocupația de bază a locuitorilor agricultura iar numărul lor reprezentând satele ce alcatuiesc comuna.

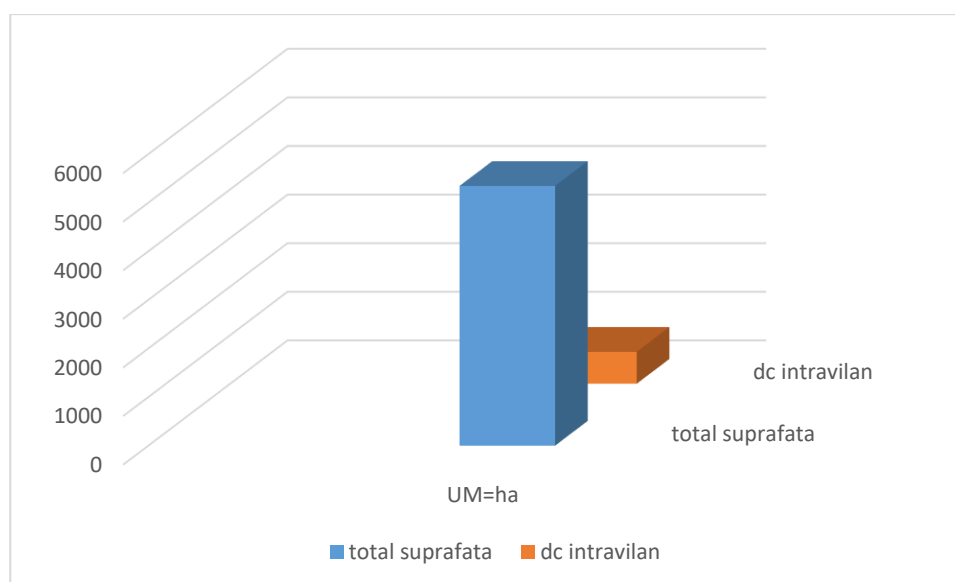
Coroana murală cu un turn crenelat reprezintă rangul administrativ al localității, cel de comună.

**Prezentarea grafică și descriptivă, respectiv suprafețele  
intravilanului și a extravilanului**

Bilanțul teritorial al suprafețelor cuprinse în limita teritoriului administrativ ilustrează categoriile de folosință ale terenurilor, grupate pe teritoriul extravilan, intravilan și total.

Suprafața teritoriului administrativ al comunei Săucești este de 5345.02 ha, din care 654.79 ha reprezintă suprafața intravilan (12.26% din total administrativ).

*Reprezentare grafică*

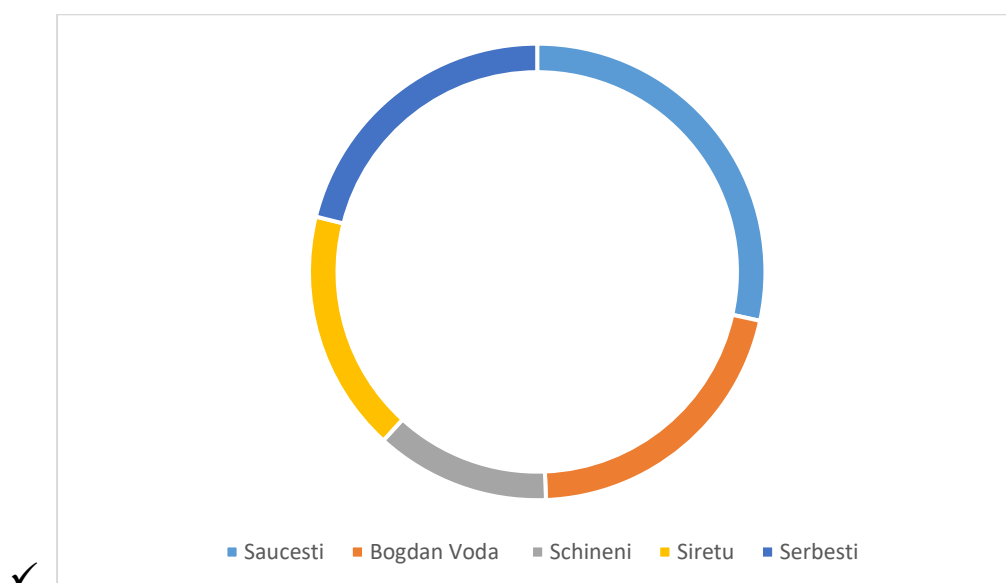


Intravilanul existent la data întocmirii prezentei documentații este următorul:

- ✓ Trup A localitatea Săucești (reședință de comună) – 176.11 ha
- ✓ Trup B localitatea Săucești – 1.51 ha
- ✓ Trup C localitatea Săucești – 0.18 ha
- ✓ Trup D localitatea Săucești – 0.10 ha
- ✓ Trup E localitatea Săucești – 0.25 ha
- ✓ Trup F localitatea Săucești – 1.17 ha
- ✓ Trup G localitatea Săucești – 0.51 ha
- ✓ Trup H localitatea Săucești – 0.25 ha
- ✓ Trup I localitatea Săucești – 2.95 ha
- ✓ Trup J localitatea Săucești – 2.68 ha

- ✓ Trup K localitatea Săucești – 0.36 ha
- ✓ Trup A localitatea Bogdan Vodă – 115.57 ha
- ✓ Trup B localitatea Bogdan Vodă – 0.40 ha
- ✓ Trup C localitatea Bogdan Vodă – 20.93 ha
- ✓ Trup D localitatea Bogdan Vodă – 0.36 ha
- ✓ Trup A localitatea Schineni – 81.00 ha
- ✓ Trup A localitatea Siretu – 87.65 ha
- ✓ Trup B localitatea Siretu – 0.25 ha
- ✓ Trup C localitatea Siretu – 0.42 ha
- ✓ Trup D localitatea Siretu – 13.03 ha
- ✓ Trup E localitatea Siretu – 10.35 ha
- ✓ Trup F localitatea Siretu – 0.12 ha
- ✓ Trup A localitatea Șerbești – 85.69 ha
- ✓ Trup B localitatea Șerbești – 0.35 ha
- ✓ Trup C localitatea Șerbești – 6.38 ha
- ✓ Trup D localitatea Șerbești – 1.00 ha
- ✓ Trup E localitatea Șerbești – 43.00 ha
- ✓ Trup F localitatea Șerbești – 2.00 ha
- ✓ Trup G localitatea Șerbești – 0.25 ha
- ✓ Total intravilan – 654.82 ha.

#### Reprezentare grafica



**Hidrografia, flora, fauna și tipul solurilor de la nivelul UAT Săucești**

Comuna Săucești este situată în cuprinsul interfluviului Siret–Bistrița din cadrul culoarului depresionar Roman–Adjud. Teritoriul comunei ocupă atât relieful de luncă din versantul drept al râului Siret cât și treptele de terasă comune celor două râuri. Cele mai multe dintre localitățile comunei au fost construite pe podul terasei de luncă de 3–5m adâncime relativă, care este continuarea normală a sistemului de terase dezvoltate la vest. Terasa de luncă de 3–5m altitudine formează un relief jos, foarte neuniform, parazitat de conurile de dejecție torențiale formate la baza debușeelor care fragmentează terasele de versant și de terasele meandrate ale unor foști afluenți minori ai Siretului și care nu mai reprezintă în prezent cursuri propriu-zise de apă, așa cum este pârâul Turbata (Scutariul sau Rogoaza sau Precista). Aceste terase sunt marcate de întinse zone cu exces de umiditate, zone care au fost tratate ameliorativ în trecut dar în care lucrările de drenare și asecare mai lucrează doar parțial. Din acest motiv relieful e marcat de prezența a numeroase canale de desecare colmatate, dintre care unele abia mai pot fi observate la suprafața terenului. Terasa de versant din cuprinsul interfluviului coboară în trepte spre zona de luncă a Siretului și coboară abrupt, prin zone de ruptură și prăbușire, spre albia majoră a Bistriței. Pe teritoriul comunei Săucești sunt prezente terase de 8–12m (doar sub formă de resturi acoperite de coluvii) și de 35–40m altitudine. Terasa de 35–40m altitudine are taluzul abrupt (până la 35%) spre capătul sudic al interfluviului și mai lin (8 până la 3%) spre nord, în dreptul localității Șerbești și la limita cu comuna Filipești, unde altitudinea relativă a terasei scade până la 25m. Podul terasei de 35–40m, pe care se află localitatea Bogdan Vodă, este plan, cu aspect de câmp înalt, dar destul de îngust, pe teritoriul comunei Săucești deschiderea maximă a acestuia fiind de cel mult 1km. Cele două cursuri de apă care limitează la est și la vest teritoriul comunei Săucești sunt râurile Siret și Bistrița, cel din urmă fiind prezent sub formă de curs natural, lacurile de acumulare Bacău I și Bacău II extinzându-se la nord și la sud de limitele comunei. Terasa de luncă a Siretului este străbătută longitudinal de albia fostului curs de apă al pârâului Turbata, care în prezent se varsă în râul Siret pe teritoriul comunei Filipești. Pârâul

Turbata mai este vizibil în relief doar sub formă de bălți și zone cu exces de umiditate, constituind emisarul pentru unele lucrări de drenaj, care îl alimentează și îi dau consistență și la sud de comuna Filipești. Prezent continuu în subteranul zonei de luncă, stratul acvifer freatic circulă în orizontul cu depozite necoezive de granulozitate medie și mare (nisipuri și pietrișuri). Adâncimea de apariție a nivelului hidrostatic este variabilă, funcție de microrelief, dar, cu puține excepții, ea nu este mai mare de  $-3,5\text{m}$  CTN. Doar pe o fâșie longitudinală de teren din apropierea albiei majore a râului Siret, acolo unde relieful suferă o ușoară boltire, nivelul hidrostatic apare la adâncimi de  $-4$ ;  $-6\text{m}$  CTN. Variația sezonieră a nivelului freatic are o amplitudine de cca.  $\pm 0,5-1,0\text{m}$ . Circulația apei subterane se face în general pe direcția NW-SE, nivelul talvegului albiei râului Siret favorizând drenarea apelor din freaticul râului Bistrița. Din punct de vedere climatic teritoriul comunei Săucești se încadrează în zona de extindere a climatului temperat continental propriu-zis, cu aspecte specifice culoarelor depresionare și dealurilor joase din nord-vestul Podișului Moldovenesc, cu influențe scandinavo-baltice.

Temperatura medie multianuală este stabilită în jurul valorii de  $9,2^{\circ}\text{C}$ , luna cea mai călduroasă fiind iulie, cu valoarea medie multianuală de  $21,2^{\circ}\text{C}$  iar luna cea mai rece ianuarie cu temperatura medie de  $-4,1^{\circ}\text{C}$ , rezultând o amplitudine termică anuală de  $25,2^{\circ}\text{C}$ . Numărul zilelor de vară este relativ redus – cca. 86 de zile cu temperaturi mai mari de  $25^{\circ}\text{C}$ . Numărul mediu al zilelor cu îngheț este de 126 pe an. Valoarea medie multianuală a precipitațiilor din zona confluenței râurilor Bistrița și Siret este de cca.  $542\text{mm}/\text{an}$ . Valorile medii multianuale ale precipitațiilor fiecărei luni evidențiază un maxim pluviometric în intervalul mai-august și minime în lunile decembrie-martie. Vânturile predominante sunt din direcțiile nord și nord-vest, culoarul Siretului favorizând o dirijare mult nord-sud a curenților atmosferici. În timpul iernii viteza vântului poate depăși  $70\text{km}/\text{h}$ , viteza medie având valori până la  $6\text{m}/\text{s}$ .

Constituția geologică superficială a zonei peste care se extinde comuna Săucești este cea specifică ariilor cuaternar-superioare de sedimentare fluviatilă (lunci, terase de luncă, terase noi de versant). Depozitele care formează aceste sedimente au caracter aluvial, coluvial și eolian și sunt reprezentate de roci detritice și necoezive (prafuri argiloase și prafuri nisipoase argiloase, argile, argile nisipoase, nisipuri prăfoase și argiloase, nisipuri, pietrișuri cu nisip și bolovani). Vârsta acestor depozite este

cuaternară (Pleistocen superior și Holocen superior). În albia majoră propriu-zisă a râurilor Bistrița și Siret depozitele au vârsta actuală și sunt formate numai din detritice necoezive, de la nisipuri la bolovani. Grosimea pachetului de roci cuaternare (holocen superior) care compun depozitele de luncă este de 8 până la 12m, valori mari putând atinge în apropierea albiei majore a râului Siret. Ele sunt în mod obișnuit formate dintr-o cuvertură cu grosimea de 3-5m urmată de pietrișuri cu nisip și bolovani și se sprijină pe roci antecuatnare (sarmațiene, probabil bessarabiene) reprezentate de marne nisipoase cenușiu-vinete. În zonele de declivitate, care au funcționat cu stratul de baltă o perioadă îndelungată sau în zonele de prival, depozitele cuaternar-holocene au caracter mâlos-argilos sau gleic. Grosimea depozitelor cuaternare (holocen-inferioare) ale terasei de 35-40m altitudine este de cca. 50m, dintre care 15-20m de depozite superficiale prăfos-loessoide. Ele se sprijină pe alternanțe de pietrișuri și nisipuri argiloase cimentate. Zonele de luncă joasă din imediata apropiere a albiilor majore ale celor două râuri mari care străbat teritoriul comunei sunt zone inundabile, cu terenuri de litologie foarte neuniformă. Cea mai mare parte din suprafața comunei este ocupată de relieful teraselor de luncă, trepte aluviale sedimentate ca urmare a activității de depunere în special a râului Siret. Zonele corespunzătoare acestor terase se caracterizează prin suprafețe în general plane și orizontale, cu unele neregularități de microrelief și sunt favorabile pentru construcții, rocile componente prezentând în general capacitate portantă ridicată. O altă categorie de teren prezentă în partea de vest a teritoriului comunei Săucești este reprezentată de relieful de terasă propriu-zisă – terasa de 35–40m altitudine relativă din interfluviul Bistrița-Siret. Taluzurile de terasă sunt abrupte pe cea mai mare parte din lungimea acestei terase .

## **HIDROGRAFIA**

Apele curgătoare sunt Bistrița și Siret care despart la vest respectiv la est comuna Săucești de celelalte comune. De o mică importanță este pârâul Turbata care străbate comuna de la nord la sud, având un debit de apă destul de mic, totuși în timpul verilor ploioase și primavara, când se topesc zăpezile, are un debit mare. Pârâul Turbata mai este vizibil în relief doar sub forma de bălți și zone cu exces de umiditate, constituind emisarul pentru unele lucrări de drenaj. Cele două cursuri de apă care limitează la est și la vest teritoriul comunei Săucești sunt râurile Siret și Bistrița, cel din urmă fiind prezent

sub formă de curs natural, lacurile de acumulare Bacău I și Bacău II, extinzându-se la nord și la sud de limitele comunei. Pe unele locuri, de-a lungul acestui pârâu, terenul este mlăștinos, fiind un obstacol pentru culturile agricole. În anii cu cantități mari de precipitații, râul Siret atinge debite istorice, inundând satele Schineni și Săucești. Astfel, în anii 2008 și respectiv 2010 debitele înregistrate pe Siret au fost de 2887 mc/s. Zona geografică care face obiectul prezentului studiu poate fi caracterizată din punct de vedere hidrogeologic drept o zonă complexă, cu multiple structuri acvifere. În limitele administrative ale comunei Săucești au fost cartate și exploatate mai multe tipuri de acvifere subterane, din categoria celor de medie și mică adâncime. Acviferele de medie adâncime însoțesc culoarul Siretului pe întreaga sa lungime, între Pașcani și Focșani. Ele sunt prezente și în subteranul zonei Săucești, fiind explorate pe teritoriul comunei atât la nord cât și la sud. În general aceste acvifere sunt situate în depozite ce aparțin Sarmațianului iar chimismul apelor este nefavorabil exploatării lor ca ape potabile. Acviferul freatic situat în terasa de 35-40 m altitudine este cunoscut prin izvoarele puternice prin care se descarcă în zona de racordare cu terasa de luncă, la extremitatea sudică a localității Săucești. Acviferele de mică adâncime sunt reprezentate de stratele freactice ale luncii și teraselor Siretului, stratele care comunică între ele, situate fiind pe o pantă hidrolică orientată transversal pe structura de la V la E și longitudinal de la NV la SSE. Acest strat freatic are o extindere continuă pe toată suprafața unităților morfologice menționate. El circulă sub presiune în stratul de aluviuni necoezive ale terasei joase și terasei de luncă. Colectorul este constituit din pietrișuri bine rulate, cu nisip și bolovani, cu agregate formate roci metamorfice, gresii și menilite. Grosimea totală a colectorului în zona Săucești este de 5-6 m, rareori mai mică. Alimentarea stratului se face atât direct, prin infiltrarea precipitațiilor prin stratul semipermeabil existent din acoperișul său, cât și indirect prin descărcarea acviferelor din unitățile mai înalte de terasă. Acviferele teraselor mai înalte, în special cel al terasei de 35-40 m, alimentează stratul freatic al terasei joase prin zona de inflexiune dintre cele două unități morfologice, zonă în care nu se produce o efilare completă a colectoarelor stratelor acvifere, existând continuitate în tranzitul subteran al apei din vest la est. De asemenea, izvoarele concentrate, cu debite însemnate, prin care acviferul terasei de 20-35 m debrușează pe podul terasei joase, se infiltrează parțial în acviferul acestei trepte de relief.

Rețeaua hidrografică prezentă în zona de terasă joasă de luncă, cu albie sinuase și gradient hidraulic mic, are talvegul albiei impermeabilizat ca urmare a transportului cu viteză mică a sedimentelor pelitice și nu comunică cu stratul acvifer din subteran, deci nu îl alimentează. Nici apa tranzitată de canalele de desecare, a căror secțiune s-a realizat prin excavarea stratului de aluviuni argiloase superficiale, nu alimentează acviferul freatic, fiind evacuată, atunci când funcționează, în emisari de suprafață.

## **FAUNA**

Fauna luncilor este săracă datorită activității omului. Aceasta este reprezentată la nivelul comunei prin păsări, într-un număr redus, de specii. În apa râului Siret, trăiesc o flora și o faună bogată, remarcându-se fauna piscicolă: scobarul (*Chondrostomanus*), cleanul (*Leusiscus squalius*), mreana (*Barbus fluviatilis*), crapul (*Cyprinus carpio*), știuca (*Esox lucius*), somnul (*Silurus glais*) și altele. De asemenea în apa Siretului mai trăiește și o specie de scoică (*Anodonta cyhnea*). La fel, teritoriul comunei abundă în o multitudine de insecte.

## **SOLURI**

Solurile din comuna Săucești sunt de o mica varietate. Ele se clasifica astfel: cernoziomuri slab si medii levigate, aluviuni si soluri aluviale cernoziomice. In general, solul comunei Săucești se caracterizeaza printr-un sol de inalta productivitate, cu exceptia anilor foarte ploiosi cand o buna parte de teren agricol nu poate fi valorificat in conditii optime. Degradarea solurilor înseamnă reducerea sau pierderea productivității lor biologice sau economice. Ea este determinată de utilizarea solurilor (factorul antropic), de un proces natural, ori de o combinație de procese naturale. Cauzele degradării solului sunt fie naturale, fie legate direct sau indirect de activitatea omului.

Poluarea solului este considerată o consecință a unor obiceiuri neigienice sau practice necorespunzătoare, datorată îndepărtării și depozitării la întâmplare a reziduurilor rezultate din activitatea omului, a deșeurilor industriale sau utilizării necorespunzătoare a unor substanțe chimice în agricultură. Solul este supus poluării ca și celelalte elemente ale mediului, dar el se reface tot mai greu în comparație cu apa și aerul, deoarece procesele de autoepurare sunt mult mai lente.

Calitatea solului este afectată într-o măsură mai mică sau mai mare de una sau

mai multe restricții. Influențele dăunătoare ale acestora se reflectă în deteriorarea caracteristicilor și funcțiilor solurilor, respectiv în capacitatea lor bioproductivă, dar, ceea ce este și mai grav, în afectarea calității produselor agricole și a securității alimentare, cu urmări serioase asupra calității vieții omului.

#### a) Degradarea solurilor

Degradarea solurilor reprezintă un proces complex, generat în timp de o multitudine de factori naturali și antropici, care determină anumite restricții în utilizarea solurilor.

Aceste restricții sunt cauzate fie de factori naturali (clima, forme de relief, caracteristici edafice etc.), fie de acțiuni antropice; în multe cazuri factorii menționați pot acționa sinergic în sens negativ, având ca efect scăderea calității solurilor și chiar anularea funcțiilor acestora.

Activitățile agricole – culturile agricole slab protectoare ale solului (prășitoarele în special) pe terenuri necorespunzătoare sau cu agrotehnică neadecvată ca de exemplu cultivarea terenurilor în pantă, cu arătura pe direcția deal – vale, declanșează o eroziune intensă care duce la degradarea accentuată a acestor suprafețe.

Un alt important factor antropic de degradare a solurilor îl reprezintă pășunatul excesiv.

Pășunatul excesiv, mai ales pe terenuri în pantă, pe soluri cu textură ușoară și deficit de umiditate duce la declanșarea unor puternice fenomene de eroziune, cauzează compactarea solului („cărări de vite”) ceea ce, la rândul său provoacă reducerea infiltrației și a capacității de reținere a apei, accentuarea proceselor de șiroire și de spălare pe versant, sărăcirea solului și împiedică regenerarea naturală a pășunii.

Consecințele poluării și degradării solurilor se reflectă în primul rând asupra potențialului lor productiv, în sensul limitării sau anulării calităților biologice și de fertilitate. Cele mai grave efecte asupra solurilor sunt generate de fenomenele de degradare care determină scăderea potențialului productiv, scoaterea din circuitul agricol, schimbări ale modului de folosință. De asemenea, poluarea solurilor cu reziduuri organice și deșeuri menajere poate avea consecințe negative asupra apelor, prin spălări, scurgeri și infiltrații, asupra plantelor, animalelor și omului.

#### b) Poluarea solurilor

Un factor care poate cauza poluarea solurilor este depozitarea întâmplătoare pe sol a deșeurilor menajere și a reziduurilor și dejecțiilor zootehnice, din gospodăriile populației.

Dejecțiile zootehnice au un conținut mare de materie organică ușor biodegradabilă și de elemente nutritive, constituind un îngrășământ organic foarte recomandat ca fertilizant al solurilor.

Însă, atunci când dejecțiile zootehnice nu sunt depozitate și compostate corespunzător normelor, ci sunt depozitate direct pe sol, apare fenomenul de poluare a solului și a apei subterane, prin infiltrarea lichidelor rezultate în pânza freatică.

Aceste considerente, alături de mirosul neplăcut resimțit la distanțe mari, impun aplicarea acestora ca îngrășăminte pe terenurile agricole în cantități moderate și numai după ce au fost compostate în condiții controlate. Administrate în cantități prea mari, dejecțiile zootehnice determină apariția riscului poluării solului din cauza depășirii capacității de absorbție a solului respectiv.

**Datele privind înființarea comuna Săucești, prima atestare documentară, precum și evoluția istorică**



Săpăturile arheologice și cercetările făcute au confirmat că pe meleagurile comunei Săucești au fost așezări omenești din cele mai vechi timpuri. Obiectele descoperite demonstrează în mod cert prezența omului pe aceste meleaguri. În localitatea Săucești la punctul „Morărița” s-au identificat urmele unei așezări și ale unui cimitir, datând din secolul al III-lea. Materialul arheologic adunat, constă din fragmente ceramice lucrate la roată, din pastă cenușie și de la avse. Tot în localitatea Săucești, în apropiere de „Fântâna lui Enache” pe locul numit „Movila Rogoazei” a fost descoperit întâmplător un topor din silex alburiu, bine șlefuit, de formă trapezoidală și secțiunea rectangulară.

Pe teritoriul localității Șerbești, s-au identificat urmele unei așezări neolitice din faza Cucuteni. În această așezare s-a găsit un vârf de lance din silex fumuriu.

Principala localitate a comunei, satul Săucești are o vechime de peste 500 de ani fiind atestat documentar în anul 1462, sub domnia lui Ștefan cel Mare care a dăruit Mănăstirii Bistrița mai multe sate printre care și satul Săucești. Deci, acest sat împreună cu moșia pe care se afla așezat, a aparținut marelui Voievod. Documentele din 1634 din

timpul domniei lui Moghila-Vodă atestă existența satelor Săucești și Peletuci. Se atestă continuitatea acestor sate ai căror locuitori erau șerbi pe marea moșie boierească. Satul Săucești apare pe harta Moldovei întocmită de marele cărturar și domn Dimitrie Cantemir. În 1803, el aparținea spătarului Ioniță Sturza și făcea parte din județul Neamț. În 1832 „avea 100 gospodării și cârciuma”. În timpul domniei lui Cuza, moșia Săucești era a boierului Costache Sturza din care acesta a dat pământ clăcașilor în anul 1864. Satul Săucești apare și pe harta lui Dimitrie Cantemir, ceea ce înseamnă că era o așezare importantă, astfel determinându-l pe marele cărturar să-l includa pe harta Moldovei.

Înființarea comunei Săucești a avut loc în anul 1865, după cum rezultă din Indicele comunelor României după organizarea legii comunale (București, 1865). Așezată în plasa Bistrița se Sus, comuna era formată din satele: Dospinești, Holt, Săucești și Șerbănești. În anul 1871 comuna pierde satul Șerbănești, apoi este desființată în anul 1875, după cum rezultă din Tablou general și definitiv despre noile circumscripțiuni comunale pe județe și plăși, alcătuit în vedere cu toate modificările introduse de corpurile legiuitoare (în Monitorul Oficial, 1875, iulie, nr. 163). În anul 1887 comuna Săucești re apare, după cum este consemnată în Indicator al comunelor rurale și urbane din Regatul României (București, 1887). Prin Legea din anul 1892 comuna Săucești primește satul Podul de Fier, iar în 1896 îl pierde, după cum reiese din Indicator din comunele și cătunele țării...la 1887. Despre cum arăta comuna Săucești pe la anul 1895, Ortensia Racoviță scria în Dicționarul geografic al Județului Bacău:

”Săuceștii, comună rurală (pl. Bistrița-de-sus) așezată pe șesul pârâului Siret, în locul unde se confundă șesul Siretului cu al Bistriței. Se compune din 4 cătune: Săucești, reședința, Holtul, ambele d-a dreapta Siretului, Dospinești, în stânga și Podul de Fer.

În anul 1803 găsim Săuceștii făcând parte din județul Neamțu, ocolul Siret și aparținând Spătarului Ioniță Sturdza.

Se mărginește la Est cu comunele Buhociu și Prăjești, la Sud - Comuna Letea, cu râul Bistrița, care o desparte de Comuna Fântânelele și la Nord cu Comuna Schineni.

Are o școală mixtă, care funcționează din 1864 în satul Săucești, întreținută de Stat într-un local mediocru de vălătuci, având 8 prăjini pământ împrejmuit în vatra satului.

În anul 1891 școala a fost frecventată de 26 copii, dintre care 3 fete.

Sunt două biserici deservite de 2 preoți și 3 cântăreți. Sunt 398 case de locuit și 22 cârciumi.

Populațiunea cuprinde 406 capi de familie și 1604 suflete, dintre care 1540 Români, 55 Israeliți, 5 Unguri și 2 Armeni, toți de protecțiune română.

După felul ocupațiunei se deosebesc: 638 agricultori, 11 meseriași, 23 comercianți, 45 profesioni libere, 22 muncitori și 30 servitori.

Sub raportu instrucțiunei găsim 89 care știu citi și scrie, dintre care 10 femei și 1505 care nu știu carte dintre care 801 femei.

Milițieni sunt 98, rezerviști 18. Contribuabili, după recensământul pentru periodul 1891-1896 sunt 331.

După legea rurală din 1864 s-au dat la 246 locuitori 849 fălci pământ pentru împroprietărire.

Proprietarii mari sunt: G. C. Sturdza cu o moșie de 942 hectare , ce-i dă un venit anual de 20.000 lei; Eugenie Sturza , cu 470 ha. și venit de 10000 lei și Iulia Poci cu 184,96 ha și venit de 5500 lei.

Totalul impozitelor este de 1775 lei. Teritoriul comunei are o întindere de 2432 ha. Viile ocupă o suprafață de 71 arii. După controalele diviziei filoxere din 1891 via lucrătoare 1 ha și un sfert.

Animalele sunt: 62 cai, 1170 vite cornute, 320 porci, 6 capre, 1311 oi. Stupi de albine 39 care au dat în 1891 o cantitate de 151 mere.

Prin Legea din anul 1904 comuna făcea parte din plasa Fântânele.

În anul 1906 comuna Săucești făcea parte din Plasa Siretul, fiind formată din satele: Costeiu, Fundul lui Bogdan, Jieni, Letea, Podul de Fier, Rușii-Ciutea, Săucești, Șerbănești și Ungureni.

În Tabloul pe 1908 de comunele rurare, cu satele și cătunele ce le compun și de plășile din țară pe județe (Monitorul Oficial, 1908), comuna Săucești avea următoarele sate: Costeiu, Holt, Săucești și Șerbănești.

În anul 1910 comuna făcea parte din plasa Traian. În anul 1929 numărul satelor comunei Săucești se mărise, făcând parte din plasa Bistrița, după cum urmează: Berești-Bistrița, Bogdan-Vodă, Bogdana, Bradul, Cățelești, Ciumași, Climești, Costeiu, Cotul lui Iurașcu, Făgețelul, Holt, Itești, Pădureni, Peletucii de Jos, Peletucii de Sus, Săucești,

Spineni și Șerbești (în loc de Șerbănești). Toate acestea au fost consemnate în Decret nr. 4036 din 9 decembrie privind împărțirea teritoriului României în județe pe baza legii pentru organizarea administrațiunii locale din 3 august 1929 (în „Monitorul Oficial”, 1929).

În anul 1930 comuna Săucești era formată din satele: Bogdan-Vodă, Cățelești, Costeiu, Cotul lui Iurașcu, Holt, Peletucii de Jos, Peletucii de Sus, Prăjești, Săucești, Spineni și Șerbești, după cum era consemnat în Monitorul Oficial (1930).

Din Tablou 1931 de comunele rurale din țară, potrivit legii sancționată de înaltul decret regal nr. 2536, comuna Săucești era formată din satele: Bogdan-Vodă, Costeiu, Holt, Săucești și Șerbănești. În 1932 pierdea satul Șerbănești.

În anul 1935 comuna Săucești făcea parte din plasa Traian, iar în anul 1942 era comună în plasa Bacău.

În anul 1950 era comună în raionul Bacău, include Spinenii și pierde Holtul. La împărțirea administrativă din anul 1952 include și satul Dumbrava, pe care îl pierde la împărțirea administrativă din anul 1965.

La împărțirea administrativă din anul 1968 include și satele Siret (în loc de Cățelești) și Șerbești, alături de cele avute până acum, Săucești, Spineni și Bogdan-Vodă.

### *SATUL SĂUCEȘTI*

Așezarea Săucești se află pe malul drept al râului Siret, pe terasa de luncă înaltă de 3-5 m. La vest localitatea este limitată de talazul terasei de 35-40 m. altitudine. La est se află brațele pârâului Turbata. Pânza freatică în zona așezării se află la o adâncime de 2-3 m.

Satul este atestat documentar de pe timpul lui Ștefan cel Mare și Sfânt, după cum rezultă dintr-un document din luna Septembrie 1461. Într-un document de danie domnitorul Moldovei dăruiește Mănăstirii Bistrița satele: Tătărășii, Mândreștii, Răspopa, Șerbine și Stăuceștii de la Bacău. Acesta ar fi primul document de atestare a satelor Șerbești și Săucești.

Date importante privind populația satului Săucești au fost consemnate în primul mare Recensământ din anul 1774 unde apar 79 de case din care 33 sunt scutite de bir și 46 rămân birnice. Din același recensământ luăm cunoștință cu vechile preocupări ale

acestor localnici: Neagul morar, Toader Vornic, Ion, One și Constantin erau ciobani, Ion vrâncean, Ion și Andrei rotari, Dumitru tăbăcar, Dumitru soponar, Toderășco, Ion și Vasile podari, Zaharia cojocar, Ion păscar, Ion plugar.

Din Condica liuzilor pe anul 1803 reiese că Săuceștii înglobează satele Holt, Moșotești și Rogoazele. Satul era al spătarului Ioniță Sturza, locuitorii se ocupau cu lucrul pământului, având loc destul. Cei 78 de birnici plăteau birul pe un sfert nou de 3 luni în valoare de 273 lei, iar pe un an de zile 1092 lei. Un număr de 12 localnici erau scutiți de plata birului de către spătarul Ioniță Sturza.

În Condica vistieriei Moldovei din anul 1816 Săucești făcea parte din ocolul Siretului, ținutul Neamțului, fiind sat boieresc a postelnicului Ioniță Sturza. Cei 71 de liudi (birnici) plăteau suma banilor birului pe un cifert în valoare de 120 de lei. Un număr de 10 săteni erau scutiți de plata birului de către boierul Ioniță Sturza. La vremea aceea sătenii aveau loc de hrană în destul.

Din Catagrafia pe anul 1832 reiese că satul Săucești înglobase și satul Fălceasca.

Catagrafia pe anul 1838 consemnează că satul Săucești înglobase parțial satul Șerbănești. În Tabla generală a tuturor satelor din Principat pe anul 1845 satul apare sub numele de Săucenii.

În anul 1860 o mare calamitate s-a abătut asupra satelor din ocolul Bistrița de Sus și a moșiilor de aici, invazia lăcustelor. Aceasta l-a determinat pe Pintilie, subprefectul ocolului Bistrița de Sus, ținutul Bacăului, să poruncească juzilor satelor și proprietarilor moșiilor: Șerbești, Peletuci, Cățălești, Schineni, Săucești să mobilizeze toate forțele umane pentru distrugerea lăcustelor (Colecția de documente de la filiala Arhivelor Statului Județul Bacău, 1400-1864, Catalog, București, 1986, nr. 1563).

În anul 1864 satul Săucești devine comună, așa cum rezultă din Indicele comunelor României după noua organizare a legii comunale (București, 1865). În același an satul pierde cătunele Holt și Șerbănești, devenite sate.

Prin înființarea comunei Spineni în anul 1876, satul Săucești devine component al acestei comune. În anul 1887 a fost reînființată comuna Săucești care s-a păstrat până în zilele noastre, conform Legii din anul 1968.

Despre cum arăta satul reședință de comună pe la anul 1895 aflăm din Dicționarul geografic al județului Bacău (Ortensia Racoviță, 1895):

„Săuceștii, sat (pl. Bistrița-de-sus), reședința comunei cu același nume, situat pe pârâul Turbata de-a dreapta Siretului. Aici se află o școală și o biserică zidită în 1825 de Ion Sturza Voievod și restaurată în 1860 de fiul său Costache Sturza, cu un preot și un cântăreț. Mai sunt 4 cârciumi. Se numără 251 capi de familie și 917 suflete. Animale sunt: 35 cai, 623 vite cornute, 94 porci și 5 capre.

În anul 1929, în Săucești erau nominalizați ca agricultori cei care dețineau o proprietate mai mare de 30 ha. Astfel proprietarul colonel J. Tulea deținea 32 ha. Tot pe atunci se aflau în Săucești următorii meșteșugari și meseriași: Emil Șolț - cărămidar, Constantin Enache, Carol Simoneti și Ion Gherman – cismari, Aristide Andon și Simion Avram – tâmplari, Gheorghe I. Mândrilă și Vasile Palade – dulgheri, Mihalache Furtună și Mihai Mihăilescu – rotari, Ion Crisiarcu și Vasile Ionescu - fierari, Alexandru Munteanu, Ioan Furtună și Vasile Gh. Maței – cârciumari

Alte denumiri folosite pentru satul Săucești: Răuceștii, Rureschti, Sauceștii, Sauczeatie, Sărgheștii, Scuceștii, Scutschesty.

## SATUL SPINENI

Localitatea se află așezată pe podul terasei de luncă înalt de 3-5 m., în partea de est a luncii inundabile a râului Siret. În partea de vest a localității se află șesul format de curând de pârâul Turbata. Din cauza eroziunii puternice a malului drept al râului Siret, aici au avut loc inundații repetate.

În Recensământul populației Moldovei pe anul 1772 apare ca fiind în ocolul Bistrița, al proprietarilor de acolo. Existau 15 bordeie și curți locuite, una pustie, 3 clerici liberi, 8 moldoveni liberi; un număr de 4, sunt scutiți de către Sandu Sturza.

În Recensămintele din anul 1774 satul figura ca fiind în ocolul Siretului. Numărul caselor erau de 13, din care 6 erau scutite de plata birului, 7 rămânând birnice.

În anul 1774 înglobează probabil cătunul Cățelești, pe care îl pierde în anul 1803, devenit sat.

În Condica liuzilor pe 1803 cei 50 de liudi ai spătarul Dimitrașcu Sturza, care se ocupau cu lucru pământului, având loc destul, trebuia să plătească banii pe un sfert nou de 3 luni în valoare de 168 lei, iar suma pe tot an a birului era de 672 lei. Un număr de 8 erau scutiți de bir de către însuși Dimitrașcu Sturza

Condica visteriei Moldovei pe anul 1816 menționează satul în ocolul Bistrița de Jos, ținutul Bacăului. Satul Spineni împreună cu satul Fântânelile numărau 300 de birnici și erau ai vornicului Costachi Canta. Dintre aceștia 38 erau scutiți de plata birului de către respectivul vornic. Sătenii se ocupau cu lucrul pământului și cu chirie (transportul), având loc de hrană îndestul. Menționăm că suma banilor birului pe un cifert plătit de către locuitorii din Spineni era de 72 lei.

Din Foiaia sătească a Principatului Moldovei, 1847 rezultă că satul include siliștile: Cârnești, Fârtești, Mărgineni, Șolcapi și Țâri.

În anul 1864 satul Spineni devine comună după cum rezultă din Tablou de toate comunele rurale din țară (București, 1864).

Satul Schinenii sau Spinenii, plasa Bistrița-de-sus, reședința comunei cu același nume este situat între pârâul Turbata și Siret, după cum îl descrie Ortensia Racoviță în Dicționarul geografic al județului Bacău (București, 1895). „Are două biserici, una ortodoxă, zidită de Smaranda Greceanu, și alta catolică, fondată de Aharistor Exarhu la 1848. Acest sat are 115 capi de familie și 463 suflete. Animale sunt: 43 cai, 362 vite cornute și 122 porci. Aici se află casele proprietății, zidire mare și frumoasă. Satul se găsește la o distanță de 3 km. de satul Cățelești unde se află școala.

Prin Legea din anul 1906 privind modificarea circumscripțiunilor comunale rurale, cercurilor și plășilor, comuna Spineni se desființează, satul Spineni trece la comuna Șerbești.

La împărțirea administrativă din anul 1950 satul Spineni este arondat comunei Săucești, unde se află și în prezent

Satul s-a mai numit și Cârneștii, Fărțăștii, Mogila și Schinenii cu variantele: Skineny, Skineni, Solcanii, Spineny, Țării.

SPINENII,

FOSTĂ COMUNĂ ÎN JUDEȚUL BACĂU

Comuna Spinenii a făcut parte din plasa Bistrița de Sus, fiind formată din satele: Bogdana, Cățelești. Peletucii de Jos, Peletucii de Sus și Spineni, după cum rezultă din Indicele comunelor României după organizare a legii comunale (București, 1865).

După cum rezultă din Tabloul general și definitiv despre noile circumscripțiuni comunale pe județe și plăși alcătuit în vedere cu toate modificările introduse de

corpurile legiuitoare (Monitorul Oficial, iulie, 1875). Comuna Spineni era formată din satele: Bogdana, Cățelești, Costeiu, Holtul, Peletucii de Jos, Peletucii de Sus, Săucești, Spineni și Șerbești.

În Indicator al comunelor urbane și rurale din Regatul României (București, 1887) comuna era formată din satele Bogdana, Cățelești, Cotul Iurașcu, Peletucii de Jos, Peletucii de Sus și Spineni.

Comuna Schinenii prezentată de Ortensia Racoviță în Dicționarul geografic al județului Bacău (București, 1895):

„Schinenii, comună rurală (plasa Bistrița–de-sus situată în valea râului Siret. Se compune din cătunele: Bogdana, Peletucii-de-sus, Peletucii-de-jos, Cățeleștii, Schinenii, reședința, toate pe dreapta Siretului, și Cotu Iurașcu, pe stânga aceluiaș râu. În Condiția Liuzilor, găsim Schinenii ca proprietate a spătarului Dumitrache Sturdza, făcând parte din județul Neamțu. S-a trecut în ocolul Bistrița, județul Bacău, cu ocazia rotunjirii făcută în 1833.

Se mărginește la E. cu C. Prăjești, la V. Cu C. Ciumași, la S. Cu C. Săucești și la N. cu C. Șerbești.

Posedă o școală care funcționează din 1890 în satul Cățelești, întreținută de comună într-un local de cărămidă în rea stare, cedat comunei pe un timp nehotărât. În 1891 școala a fost frecventată de 18 copii, dintre care 5 fete.

Se găsesc trei biserici ortodoxe, cu 1 preot și 4 cântăreți, și una catolică, deservită de preotul catolic din Bacău.

Case de locuit sunt 311 și cărciumi 5.

Populațiunea cuprinde 308 capi de familie și 1126 suflete, dintre care 900 Români, 205 Unguri, 17 Izraeliți, 4 Armeni, toți de protecțiune română.

După felul ocupațiilor se deosebesc: 468 agricultori, 9 meseriași, 6 comercianți, 7 profesioni libere, 40 muncitori și 23 servitori.

Sub raportul instrucțiunii sunt 39, care știu citi și scrie, dintre care 6 femei, și 1087 care nu știu carte, dintre care 532 femei.

Milițieni 112, rezerviști 32. Contribuabili , după recensământul pentru periodul 1891-1892 sunt 239.

În această comună, împreună cu Unitele, după legea rurală din 1864, s-a dat la 166 locuitori 559 fălci pământ în împrăștiere.

Teritoriul comunei are o întindere de 1800 hectare.

Proprietari sunt: Elena Iurașcu, cu 340 hectare și venit 10000 lei. G. Exarcu cu 957,48 hectare și venit de lei 33.000. Totalul impozitelor este de lei 2250.

Pădurile (tufăriș) au întindere de 35 hectare.

Viile ocupă o suprafață de 4,72 hectare, care în 1890 au produs 142,88 hectolitri vin alb. După controalele diviziei filoxerice (1891), via lucrătoare are o întindere de 2,5 ha. Animale sunt: 85 cai, 759 vite cornute, 164 porci, 1251 oi care aparțin la 44 proprietari și care în 1891 au dat 2148 kg. lână țurcană.

Stupi de albine sunt 127 care în 1890, au produs 491,871 kg. miere și 163,957 kg, ceară. Pe teritoriul comunei se află moșia Schineni.

În anul 1906 comuna Schineni a fost desființată ca urmare a aplicării Legii privind modificarea circumscripțiunilor comunale rurale, cercurilor și plășilor (Monitorul Oficial, 1906).

#### SATUL SIRET (FOST CĂȚELEȘTI)

Localitatea se află așezată pe treapta de terasă de 3-5 m. altitudine de pe malul drept al Siretului. Aceasta este străbătută de albia majoră a pârâului Turbata care prezintă aici numeroase brațe de baltă.

La vest satul se învecinează cu o întinsă zonă cu exces de umiditate care se varsă în albia pârâului Turbata. Nivelul hidrostatic este la o adâncime de 2-3 m, ajungând până la 4 m.

La 15 iulie 1861 Tribunalul ținutului Bacău înștiințează pe Manolache Enea să se prezinte la 20 august 1861 la cercetarea ce o va face Răducanu Manoliu, candidat pentru a stabili dacă partea de pământ din hotarul Itești, numit Bradu, acest ținut, arendată împreună cu Cățăleștii de Vasile Greceanu, este proprietatea separată a Smarandei Costache. Semnează. Patrichi. (Colecția de documente de la filiala Arhivelor Statului Bacău, 1400-1864, Catalog, București, 1986, nr. 1604).

În Marele dicționar geografic al României (București, 1985) Ortensia Racoviță îl localizează ca sat în plasa Bistrița-de-sus, comuna Schineni, situat pe șesul drept al Siretului, mai sus de Schineni. Are o școală și o biserică ortodoxă făcută la 1832 și o

cârciumă. Se numără 69 capi de familie și 259 suflete. Se găsesc 13 cai, 169 vite cornute și 39 porci.

La împărțirea administrativă din anul 1956 satul Siretul ajunsese comună în județul Bacău (Cățelești), fiind formată din satele: Bogdana, Cățelești, Peletucii de Jos, Peletucii de Sus și Șerbești. Prin legea administrativă din anul 1968 comuna a fost desființată.

Din Tezaurul toponimic al României (vol. I) rezultă că Siretul de Sus a fost plasă în județul Bacău între anii 1892-1896.

### SATUL BOGDAN – VODĂ

Satul s-a format de o parte și de alta a școlii naționale Bacău-Roman, la punctul unde șoseaua urcă pe terasa superioară dintre Siret și Bistrița, la 6 km. depărtare spre nord de municipiul Bacău.

Statisticile anuale ale parohiei Bacău din anul 1926 semnaleză pentru prima dată așezarea sub numele de Dumbrava cu 9 familii și 42 de credincioși, după cum consemna Pr. Iosif Gabor în Dicționarul comunităților catolice din Moldova (Editura „Conexiuni”, Bacău, 1996, p.45. Începând cu anul 1932 este menționată numai denumirea Bogdan-Vodă, precizează autorul.

Prin Decret nr. 4036 din 9 decembrie 1929 privind împărțirea teritoriului României în județe, pe baza legii pentru organizarea administrațiunii locale din 3 august, satul Bogdan-Vodă este arondat comunei Săucești, unde se află și astăzi.

### SATUL ȘERBEȘTI

Satul se află așezat într-o zonă de bombare a terenului plan al unității de luncă din dreapta Siretului, unde acesta se înalță cu 2-3 m. La 1 km. est de sat se află albia majoră a Siretului, intravilanul ridicându-se la o înălțime de aproximativ de 6 m. Brațele secundare ale pârâului Turbata, a creat o zonă cu exces de umiditate a satului. Pânza freatică din satul Șerbești se află la o adâncime de 3-6 m.

Atestarea documentară este de pe timpul lui Ștefan cel Mare și Sfânt, luna septembrie 1461, când domnitorul dăruia Mănăstirii Bistrița mai multe sate printre care Șerbești și Săucești.

Sub numele de Șerbeștii lui Istrate, ocolul Bistriței, apare în Recensământe populăției Moldovei în anii 1772-1773. În Recensămintele din anul 1774 apare cătun al satului Itești.

În Condica liuzilor pe anul 1803 apare cu numele de Șerbeștii lui Istrate, la fel și în Condica visteriei Moldovei pe anul 1816, ca fiind al boierilor Istrătești și al răzeșilor de acolo. Din Catagrafia pe anul 1838 rezultă că satul include și Stănțeștii Răzeșești.

La 14 mai 1839. Învoială. Ion Botezatu și Alexandru Chiru se învoiesc cu paharnicul Iordache Popăscul din Șerbești, bătrânul Gheucă, ținutul Bacău, asupra stăpânirii a 20 de stânjani de moșie din hotarul acestui sat. Scrie Ion Istrati (Colecția de documente de la filiala arhivelor statului județul Bacău, 1400-1864, Catalog, București, 1986, nr.742).

Satul continuă să se numească Șerbeștii lui Istrate inclusiv în Catagrafia din anul 1852.

În Condica Liuzilor pe 1803, Șerbeștii și Șerbeștii lui Istrati se aflau în județul Neamț, ocolul Siretul. Cei 50 de liudi (birnici) plăteau birul pe un sfert nou de 3 luni în valoare de 221 lei, iar pentru tot anul, 884 lei. Un număr de 3 liudi erau scutiți de bir, 2 de către șatrarul Simion și 1 de jicnicerul Nechifor.

Un număr de 7 liudi trebuiau să plătească banii unui sfert nou de 3 luni în valoare de 21 lei, iar pentru un an de 84 lei. Aceștia erau liudii șetrarului cu 4 breslași.

Cei 10 liudi, argații căpitanului Ștefan Istrati plăteau birul pe un sfert nou de 3 luni în valoare de 37 lei, iar pentru un an 148 lei.

Un număr de 5 argați ai căpitanului Ioniță Istrati plăteau pe un sfert nou de 3 luni 11 lei, iar pe un an 44 lei.

Alți 5 birnici din Șerbești erau ai lui aga Alecu Canta și plăteau birul de un sfert de an în valoare de 30 lei, 1 fiind scutit de aga Alecu Canta.

În Tablou de comunele Rurale din România (1864) satul Șerbești face parte din comuna cu același nume

În anul 1876 satul Șerbești trece în administrația comunei Spineni, pentru ca în anul 1887 să facă parte din comuna Șerbești, fiind totodată și reședință.

Are o biserică veche, rezidită la 1842 de către locuitori cu ajutorul stolnicului Ioniță Istrate.

Aici se găsește o școală și 5 cârciumi. Capi de familie are 131, suflete 526. Animale sunt: 32 cai, 240 vite cornute și 32 porci.

În anul 1925, prin aplicarea Decretului nr. 1, comuna Șerbești înglobează satul Bogdana.

În anul 1929 Șerbești devine sat al comunei Săucești și pierde cătunul Bogdana, devenit sat.

Ca urmare a aplicării Legii administrative din anul 1968, Șerbești devine sat al comunei Săucești, înglobează și satul Bogdana.

Alte denumiri: Istrati, Scherbesty, Sîrbești, Șărbești, Șărbeștii lui Istrati, Șerbeștii lui Strati, Șerbăneștii.

## FOSTA COMUNĂ ȘERBEȘTI

Comuna Șerbești a fost înființată în județul Bacău, plasa Bistrița de Sus, după cum rezultă din Tablou de toate comunele rurale din țară (București, 1864). Această comună era formată din satele: Iteștii Răzeși și Șerbeștii, după cum arată Indicele comunelor României după noua organizare a legii comunale (București, 1865).

În anul 1871 primește satul Bradul în loc de Iteștii Răzeși, conform Dicționarului Topografic și statistic al României de Dimitrie Frunzescu (București, 1872).

În anul 1875 comuna a fost desființată, conform cu Tablou general și definitiv despre noile circumscripțiuni comunale pe județe și plăși, alcătuit în vedere cu toate modificările introduse de corpurile legiuitoare (Monitorul Oficial, 1875).

În anul 1887 comuna se reînființează conform cu Indicator al comunelor urbane și rurale din regatul României (București, 1887).

Situația comunei Șerbești la anul 1895 era astfel prezentată de către Ortensia Racoviță în Dicționarul geografic al județului Bacău:

„Șerbeștii, comună rurală ( plasa Bistrița-de-sus), așezată pe malul drept al râului Siret și în valea gârlii Turbata, care o străbate de la nord la sud, paralel cu Siretul în care se varsă.

Se compune din două cătune: Șerbeștii, reședința și Bradu, îndepărtate unul de altul cu 2300 m. Bradul se regăsește mai aproape de secția Pădureni (C. Berești).

Șerbeștii sat și Șerbeștii lui Istrati, la 1803 când s-a întocmit „Condica Liuzilor”, se găsește făcând parte din jud. Neamț, Ocolul Siret.

În această comună, lângă un grup de aproape 50 de izvoare, era cârciuma numită „La Scăricică, gazdă favorită a banditului Petreanu, spânzurat la Tecuci în anul 1841 și căruia poporul îi păstrează o baladă.

Vecinătățile: la N. C. Galbeni, jud. Roman, la V. comunale Berești și Ciumași, la S. C. Schineni, la E. râul Bistrița care o desparte de jud. Roman.

Posedă o școală mixtă în satul Șerbești care funcționează din anul 1870, întreținută de stat într-un local de cărămidă în rea stare și închiriat de comună. În 1891 școala a fost frecventată de 20 de copii din care 2 fete.

Se găsesc doi biserici cu 1 preot cu doi cântăreți, 200 case de locuit și 5 cârciumi.

Populația cuprinde 201 capi de familie și 730 suflete, din care 714 români, 14 israeliți și 2 Germani. Sunt 728 de protecțiune română și 2 de protecțiune germană.

După felul ocupațiunii se deosebesc: 300 agricultori, 4 meseriași, 5 comercianți, 25 profesioni libere, 10 muncitori și 18 servitori. Știu a citi și scrie 67, dintre care 7 femei. Infirmi sunt 8 (5 bărbați și 3 femei). Rezerviști sunt 18, milițieni 40. Contribuabili după recensământul din periodul 1891-1896, sunt 164. După legea rurală din 1864 s-au împrumutat 15 locuitori cu 37 fălci și 40 prăjini în țarină.

Teritoriul comunei are o întindere de 840 ha. Părțile de moșie din această comună ca întindere și venit după cum urmează. Preotul Const. Borcia cu 71,64 ha și venit 2.000 lei. Iorgu Istrati cu 79 ha și venit 2054 lei. Maria Eni cu 96 ha, venit de 4032 lei. Maria Rusei cu 24, 52 lei, venit 1030 lei. Achil Rusăt cu 24,52 ha , venit 1040 lei. Dimitrie Giosani cu 64,45 ha, venit 1676 lei, Maria Istrati Capa cu 138,90 ha, venit 5834. Totalul impozitelor este de 1083,46 lei.

Viile au 14 ari care în 1890 au produs 4,56 hectolitri vin alb. După controalele diviziei filoxerice din 1891 via lucrătoare ocupă un sfert de hectar.

Animale sunt: 44 cai, 336 vite cornute, 85 porci (Statistica 1890), 351 oi la 15 proprietari care au produs 702 lână țurcană. Stupi de albine 12 care au dat 123 kg. miere și 41 kg. ceară.

Prin Legea din anul 1904 pentru organizarea comunelor rurale din 26 aprilie, comuna Șerbești face parte din plasa Fântânelele.

În anul 1906 Șerbeștii face parte din plasa Siret, conform cu Lege privind modificarea circumscripțiilor comunelor rurale, cercurilor și plășilor (Monitorul Oficial, 1906). Comuna era formată din satele: Bogdana, Cățelești, Cotul Iurașcu, Itești (în loc de Bradul), Peletucii de Jos, Peletucii de Sus și Șerbești.

Prin Decretul din 1929 nr. 4030 din 9 Decembrie comuna Șerbești a fost desființată. Aceasta a fost reînființată conform cu Tabloul din 1931 de comunele rurale din țară formate potrivit legii sancționată cu înaltul decret regal nr. 2536 din 14 iulie (Monitorul Oficial, 1931). Comuna făcea parte din plasa Bistrița de Sus, fiind formată din satele: Bogdana, Cățelești, Cotul lui Iurașcu, Peletucii de Jos, Peletucii de Sus, Spineni și Șerbești.

În anul 1935 era comună în plasa Traian, iar în 1942 comună în plasa Bacău.

În anul 1950 Șerbești era comună în raionul Bacău, pierdea satele Cotul lui Iurașcu și Spineni.

La împărțirea administrativă din anul 1956 comuna Șerbești era desființată.

Dominanta principală a teritoriului comunei Săucești este râul Siret, element ce a determinat dezvoltarea satelor Săucești, Schineni, Siretu și Șerbești de-a lungul acestuia pe direcția N-S.

Evoluția localităților după anul 1990 a păstrat aceeași tendință de creștere pe care a avut-o anterior, satele continuând să se dezvolte în principal de-a lungul căilor de circulație majore, mai ales prin construcția de locuințe.

În comuna Săucești sunt 3 monumente istorice ridicate în cinstea eroilor căzuți în primul și al doilea război mondial:

- sat Săucești, Monumentul Eroilor, 1989 (pe soclul celui dedicat eroilor din Primul Război Mondial, distrus după 1944)
- sat Schineni, Monumentul Eroilor
- sat Siretu Monumentul Eroilor, 2001 (obelisc din marmură neagră și granit) .
- sat Siretu monument Cruce în curtea bisericii ortodoxe „Sf. Ioan Botezătorul”

**Componenta și structura populației comuna Săucești,**  
**defalcate pe localități componente**

Populația comunei Săucești și a fostelor comune Schineni, Șerbești (Siretu) a cunoscut în decursul vremurilor o evoluție interesantă. Primele date despre numărul populației satelor din actuala comună Săucești sunt cele constate pe temeiul hărții ruse din 1835. În anul 1832 satul Săucești avea o sută de gospodării, iar satul Schineni 81 de gospodării, satul Costei era încadrat la satele cu 5-20 locuitori, Peletucii aveau 78 de gospodării și Șerbeștii 139 de gospodării.

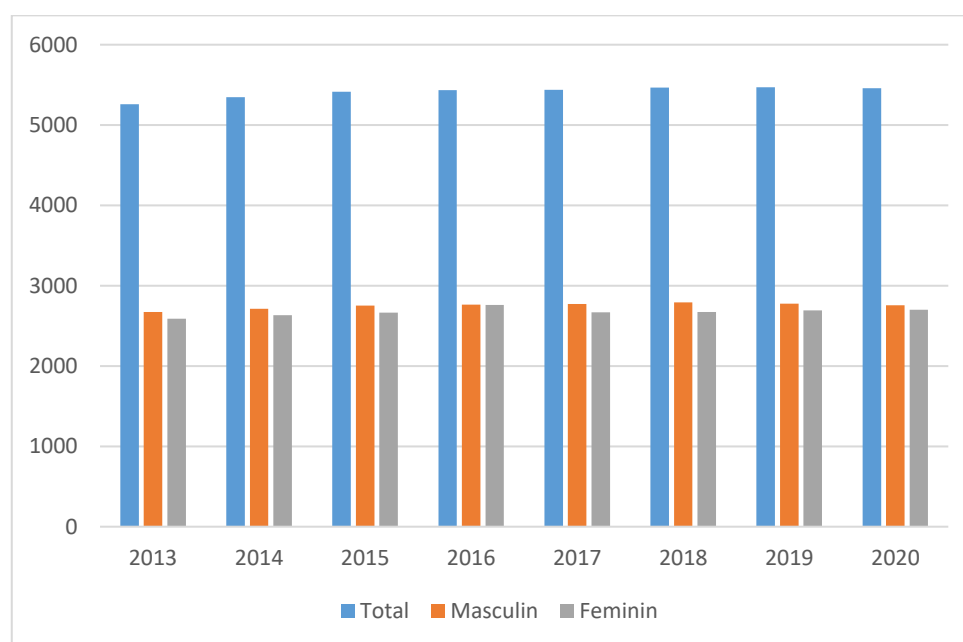
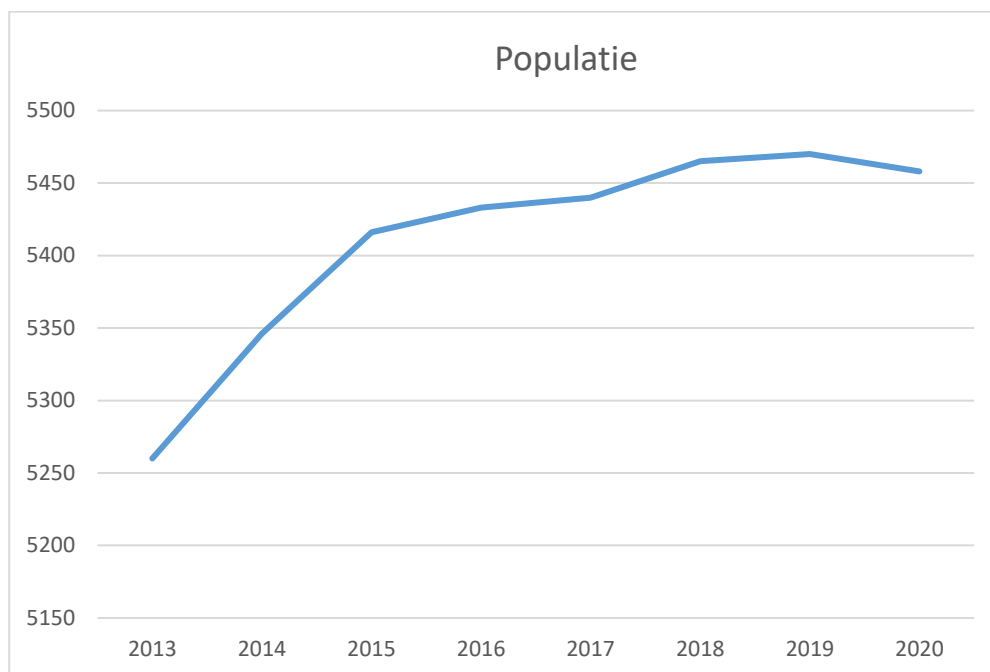
În anul 1968, după unificarea celor 2 comune, comuna Săucești avea 4935 locuitori. Comuna Săucești înregistra la recensământul din 18 martie 2002 o populație de 4.093 locuitori din care 2.049 bărbați și 2.044 femei. Se remarcă faptul că între cele două sexe există un echilibru aproape perfect, deși pe grupe de vârstă sunt unele diferențe. Față de anul de referință 1992 populația a crescut în 2002 cu 616 persoane respectiv 17,7 procente.

Creșterea populației s-a făcut atât pe baza natalității dar mai cu seamă a sporului migratoriu prin revenirea în locurile de baștină după 1990 a locuitorilor care lucrau în alte localități ca angajați în construcție, industrie, etc.

Conform datelor deținute de către Institutul Național de Statistică, componenta și structura populației comuna Săucești, defalcate pe localități componente

An	2013	2014	2015	2016	2017	2018	2019	2020
Total	5260	5346	5416	5433	5440	5465	5470	5458
Masculin	2671	2713	2751	2763	2773	2794	2776	2758
Feminin	2589	2633	2665	2760	2667	2671	2694	2700

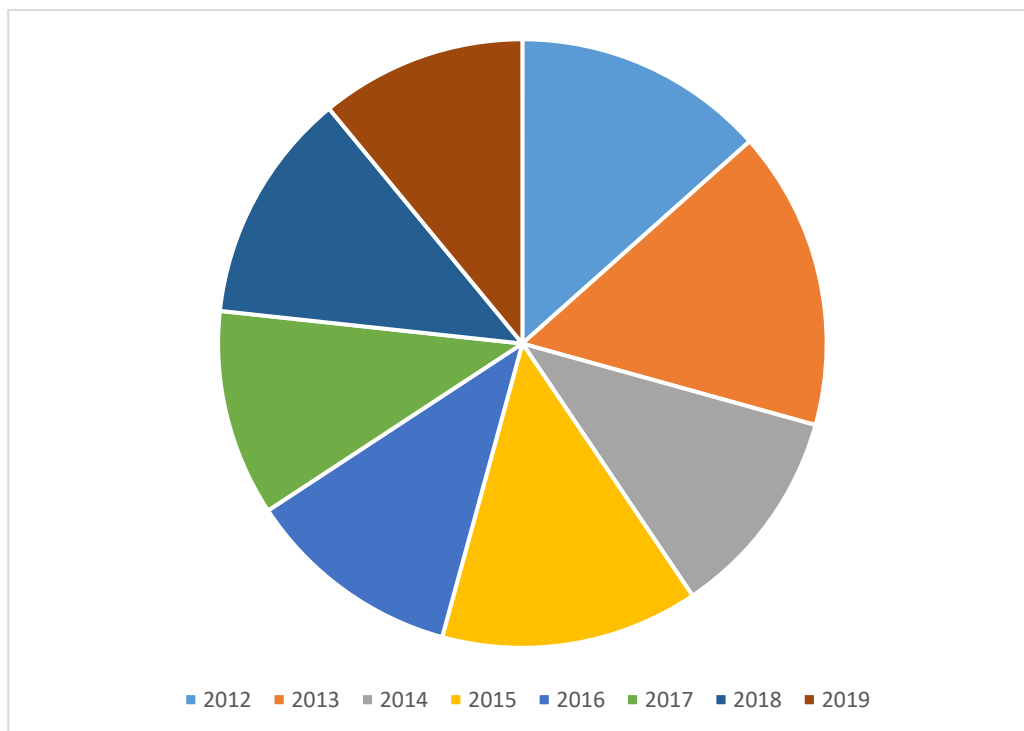
## Reprezentare grafică



## Născuți vii

An	2012	2013	2014	2015	2016	2017	2018	2019
Numar	49	58	41	50	42	40	45	40

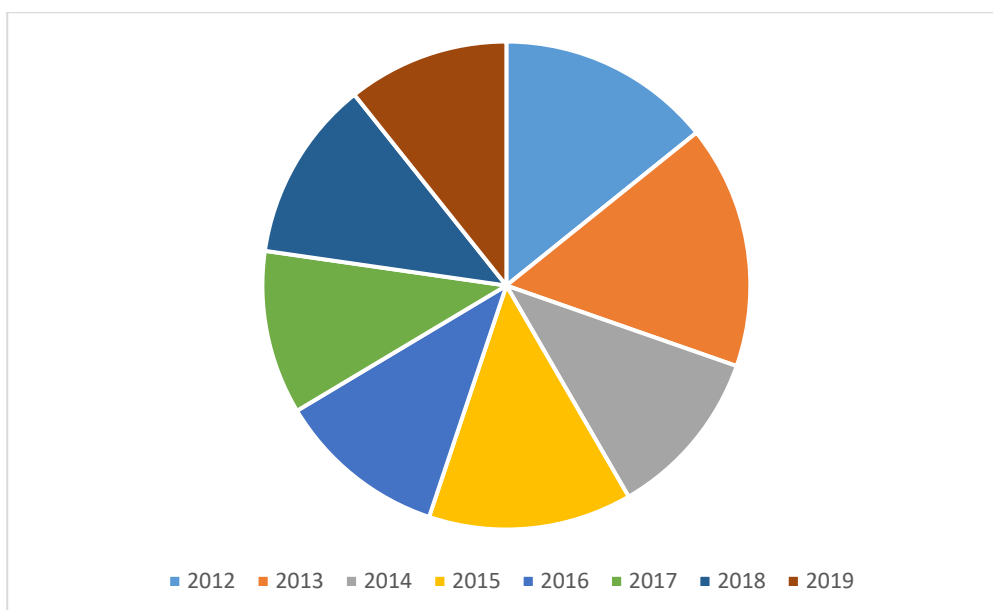
### Reprezentare grafică



### Rata de natalitate

An	2012	2013	2014	2015	2016	2017	2018	2019
Nr.nascuti vii la 1000 femei in varsta fertila	9,7	11,0	7,7	9,2	7,7	7,4	8,2	7,3

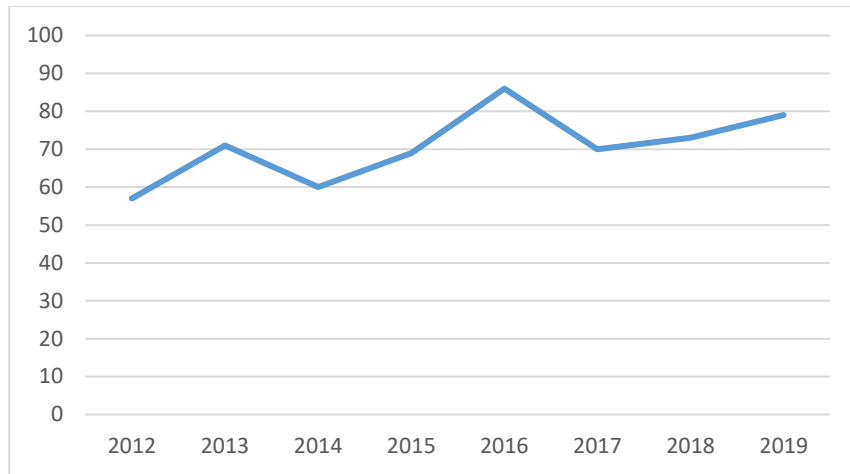
### Reprezentare grafică



## Număr persoane decedate

An	2012	2013	2014	2015	2016	2017	2018	2019
numar	57	71	60	69	86	70	73	79

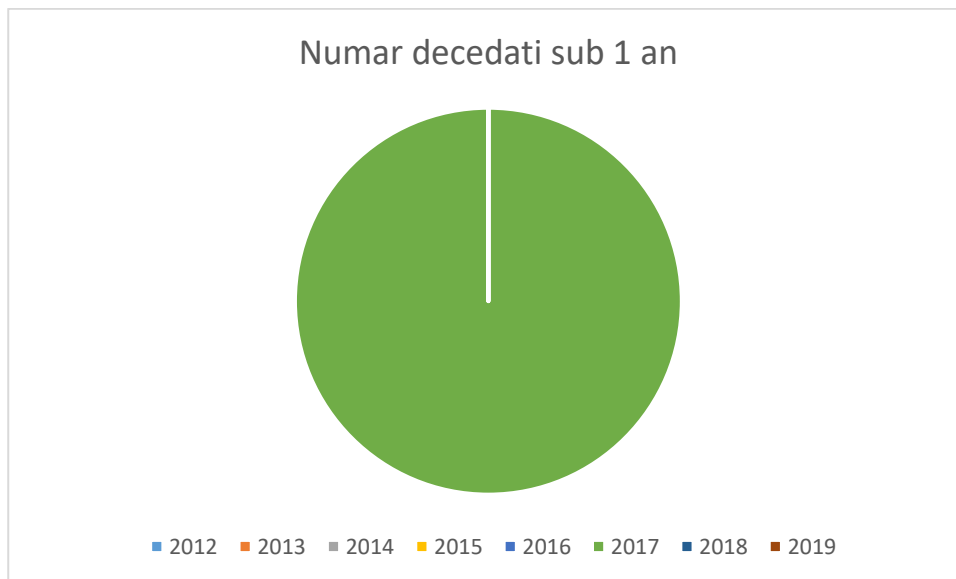
Reprezentare grafică



## Decedați sub 1 an

An	2012	2013	2014	2015	2016	2017	2018	2019
Numar decedati sub 1 an	0	0	0	0	0	2	0	0

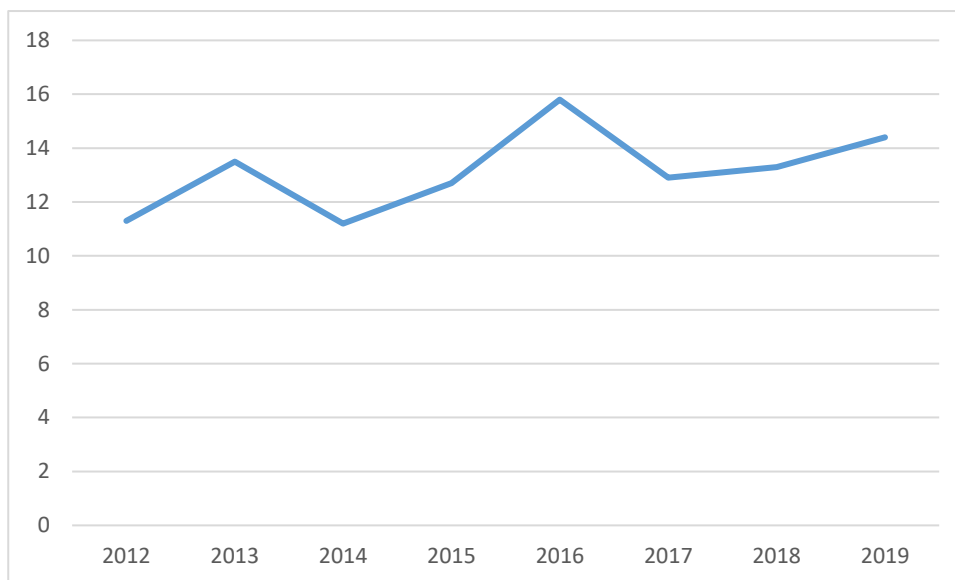
Reprezentare grafică



## Rata mortalității

An	2012	2013	2014	2015	2016	2017	2018	2019
Numar decedati la 1000 locuitori	11.3	13.5	11.2	12.7	15.8	12.9	13.3	14.4

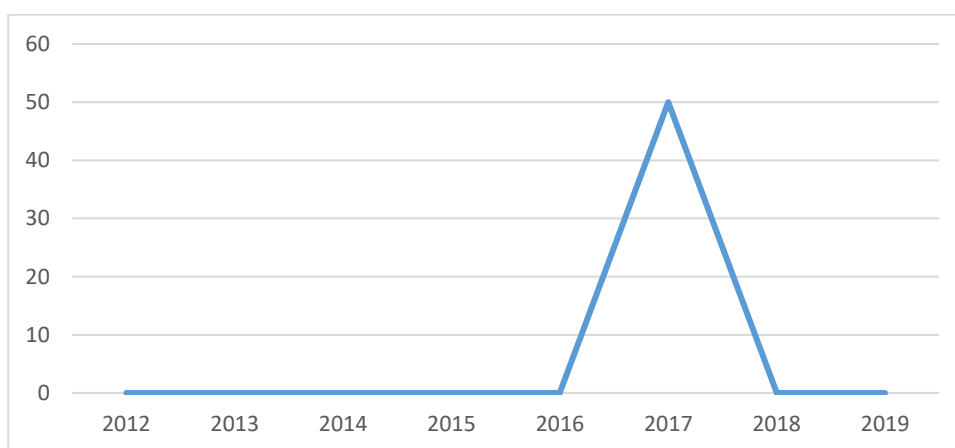
Reprezentare grafică



## Rata mortalității infantile

An	2012	2013	2014	2015	2016	2017	2018	2019
Numar decedati sub 1 an la 1000 nascuti vii	0	0	0	0	0	1	0	0

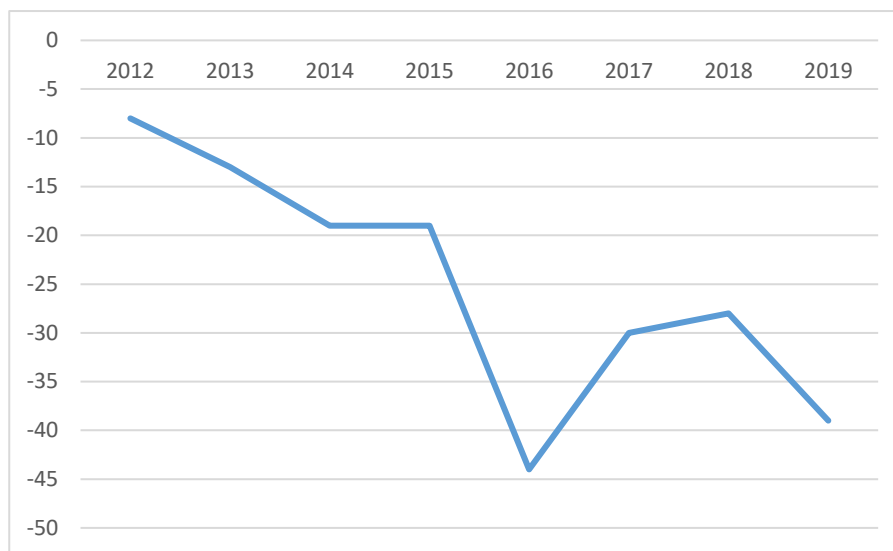
Reprezentare grafică



## Sporul natural

An	2012	2013	2014	2015	2016	2017	2018	2019
Numar persoane	-8	-13	-19	-19	-44	-30	-28	-39

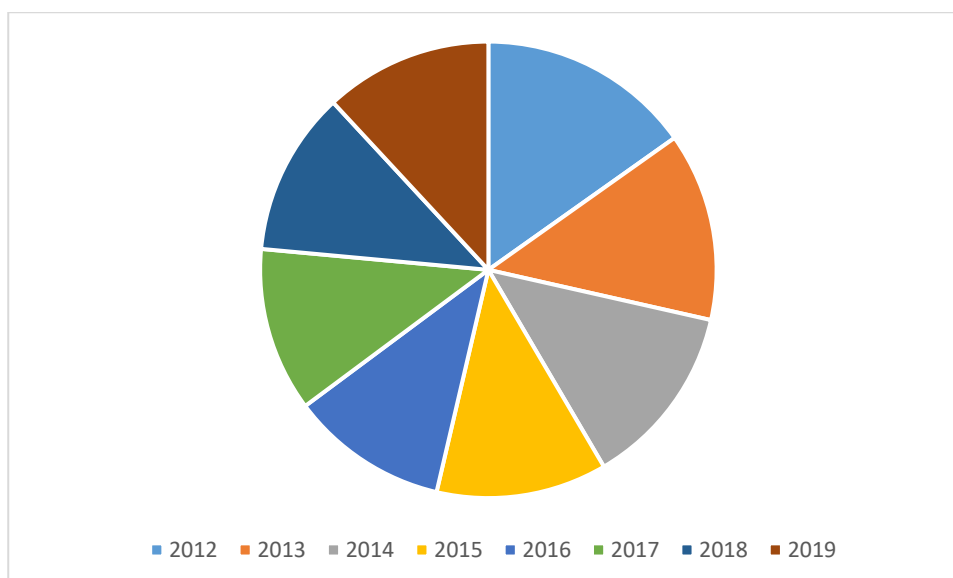
Reprezentare grafică



## Stabiliri cu domiciliul

An	2012	2013	2014	2015	2016	2017	2018	2019
Numar persoane	231	203	198	184	170	177	177	181

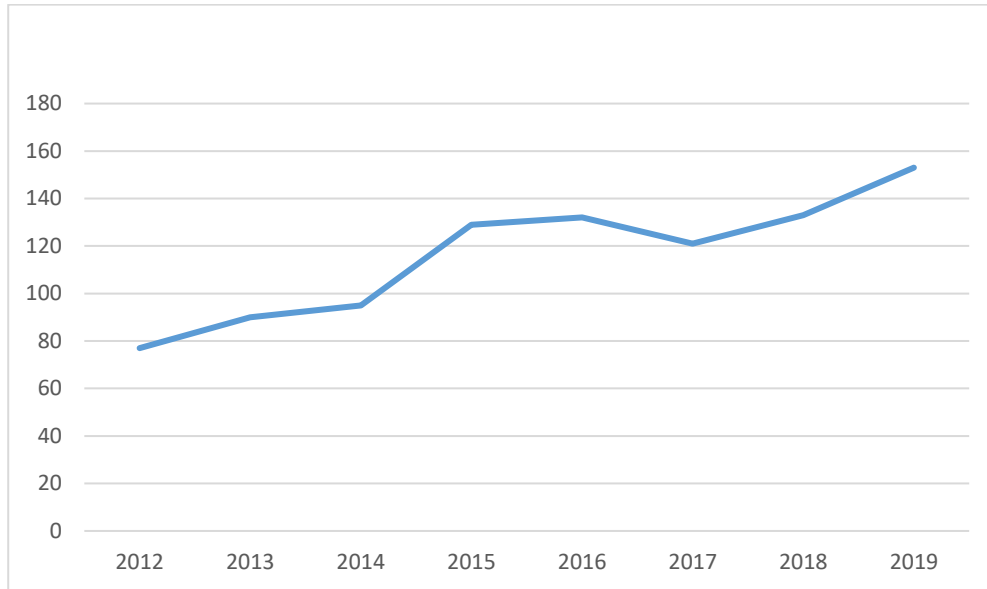
Reprezentare grafică



## Plecări cu domiciliul

An	2012	2013	2014	2015	2016	2017	2018	2019
Numar persoane	77	90	95	129	132	121	133	153

Reprezentare grafică

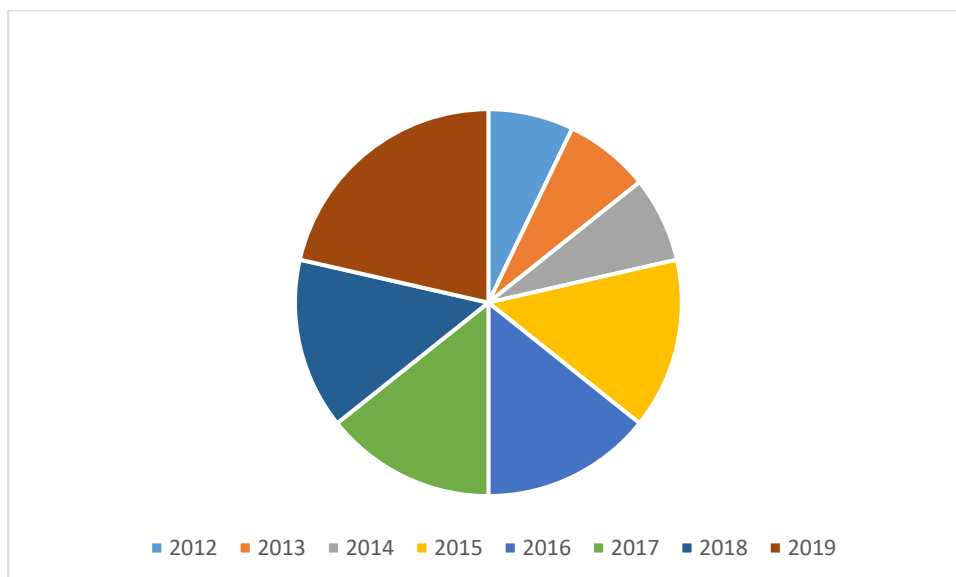


## Migrația Internațională

### Emigranți

An	2012	2013	2014	2015	2016	2017	2018	2019
Numar emigranți definitiv	1	1	1	2	2	2	2	3

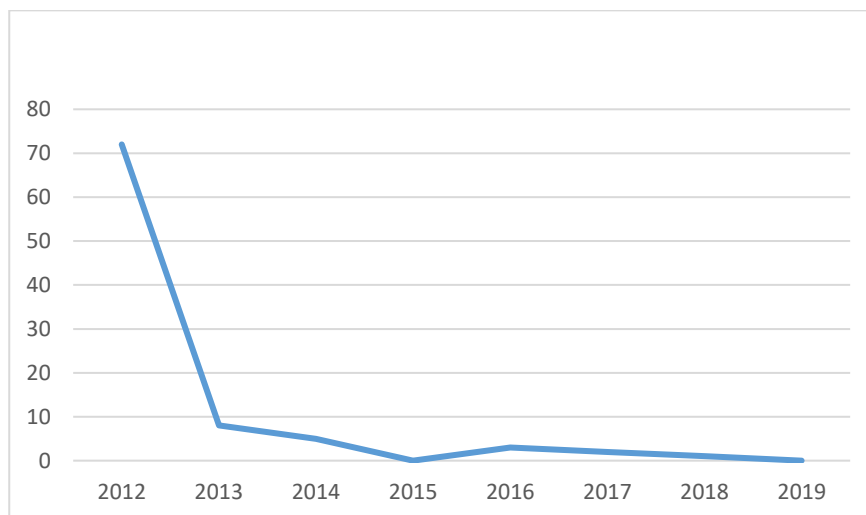
Reprezentare grafică



## Imigranți

An	2012	2013	2014	2015	2016	2017	2018	2019
Numar imigranți definitiv	72	8	5	0	3	2	1	0

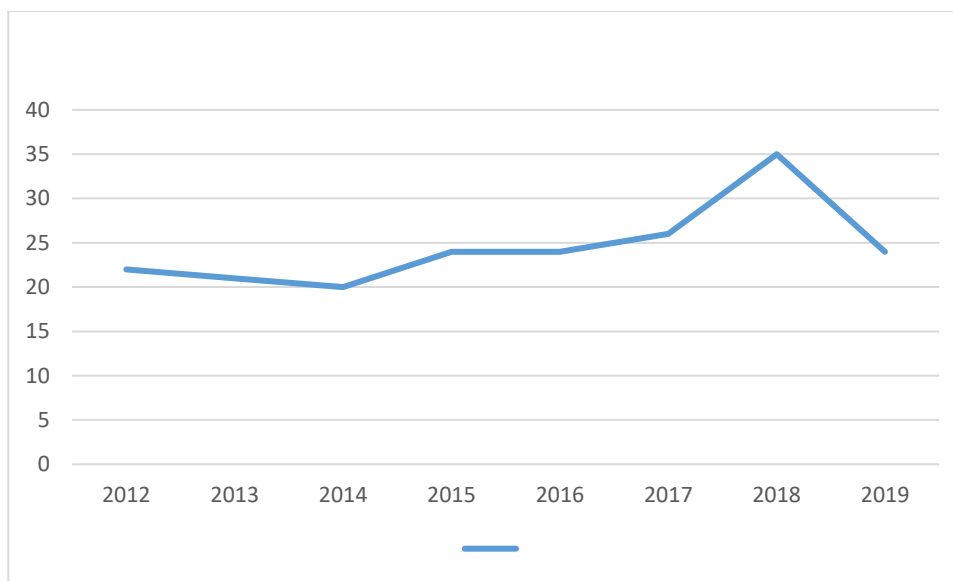
*Reprezentare grafică*



## Număr căsătorii

An	2012	2013	2014	2015	2016	2017	2018	2019
Numar căsătorii	22	21	20	24	24	26	35	24

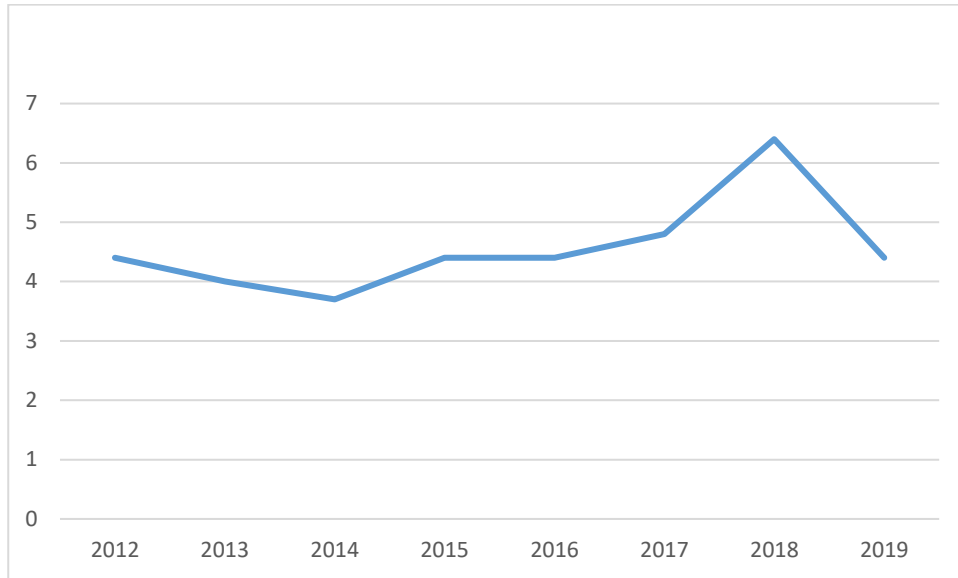
*Reprezentare grafică*



## Număr căsătorii la 1000 locuitori

An	2012	2013	2014	2015	2016	2017	2018	2019
Numar căsătorii la 1000 locuitori	4.4	4.0	3.7	4.4	4.4	4.8	6.4	4.4

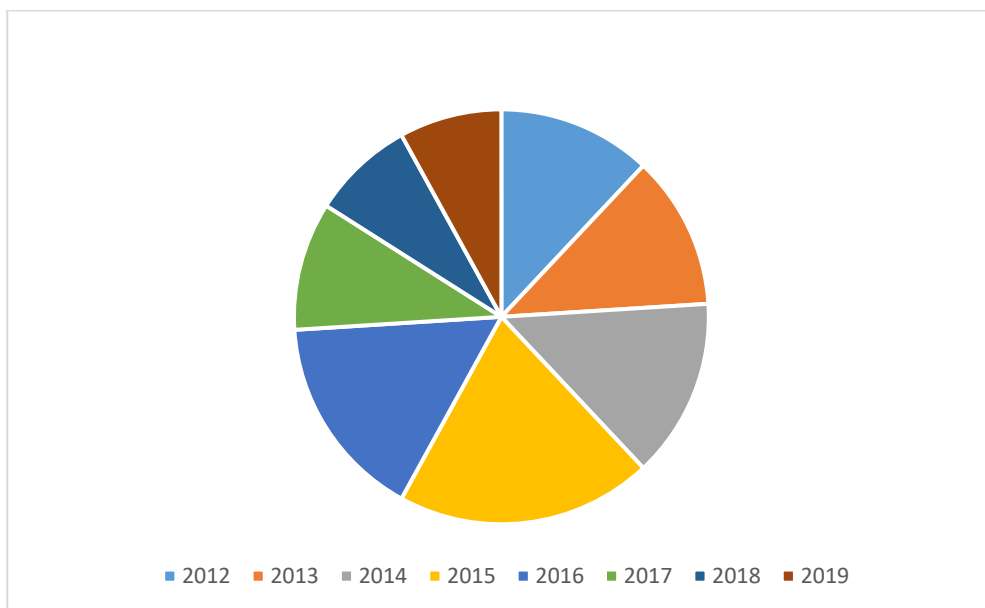
Reprezentare grafică



## Număr divorțuri

An	2012	2013	2014	2015	2016	2017	2018	2019
Numar divorțuri	6	6	7	10	8	5	4	4

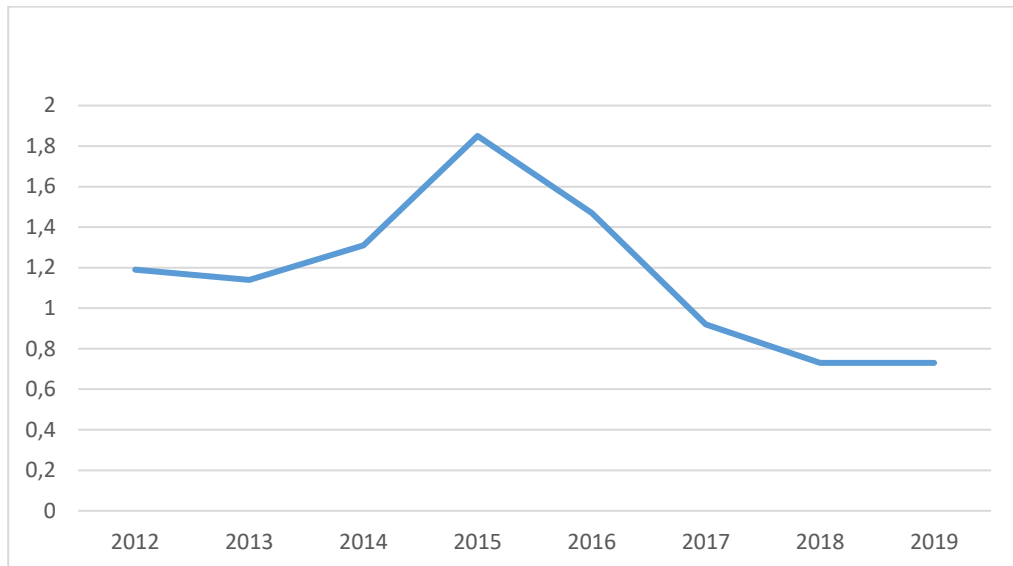
Reprezentare grafică



## Rata de divorțialitate

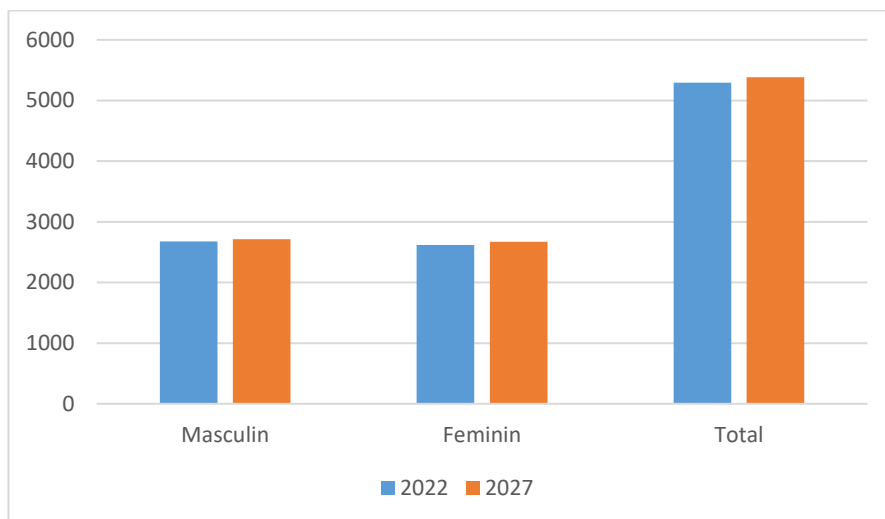
An	2012	2013	2014	2015	2016	2017	2018	2019
Numar divorțuri la 1000 locuitori	1.19	1.14	1.31	1.85	1.47	0.92	0.73	0.73

Reprezentare grafică



Având în vedere caracteristicile genetice ale sexelor, se prognozează următoarea repartiție pentru perioadele menționate:

Sex	Număr locuitori în anul...	
	2022	2027
Masculin	2676	2714
Feminin	2620	2669
Total	5296	5383



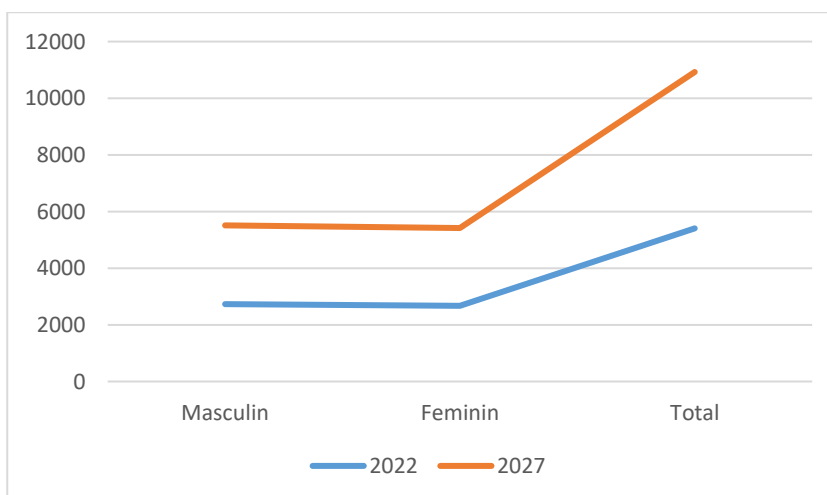
### ► Ipoteza tendinței migraționale

Sporul migratoriu mediu anual prezintă o valoare medie anuală de 20‰, cu tendințe de scădere în ultimii 3 ani. În condițiile unor politici coerente și certe de investiții, se poate estima o rată medie anuală a sporului migratoriu de 2.5‰ până în anul 2022 și de 5‰ până în anul 2027.

Aceste ipoteze vizează stabilizarea forței de muncă localnice și echilibru demografic.

Sex	Număr locuitori în anul...	
	2022	2027
Masculin	2734	2774
Feminin	2672	2746
Total	5406	5520

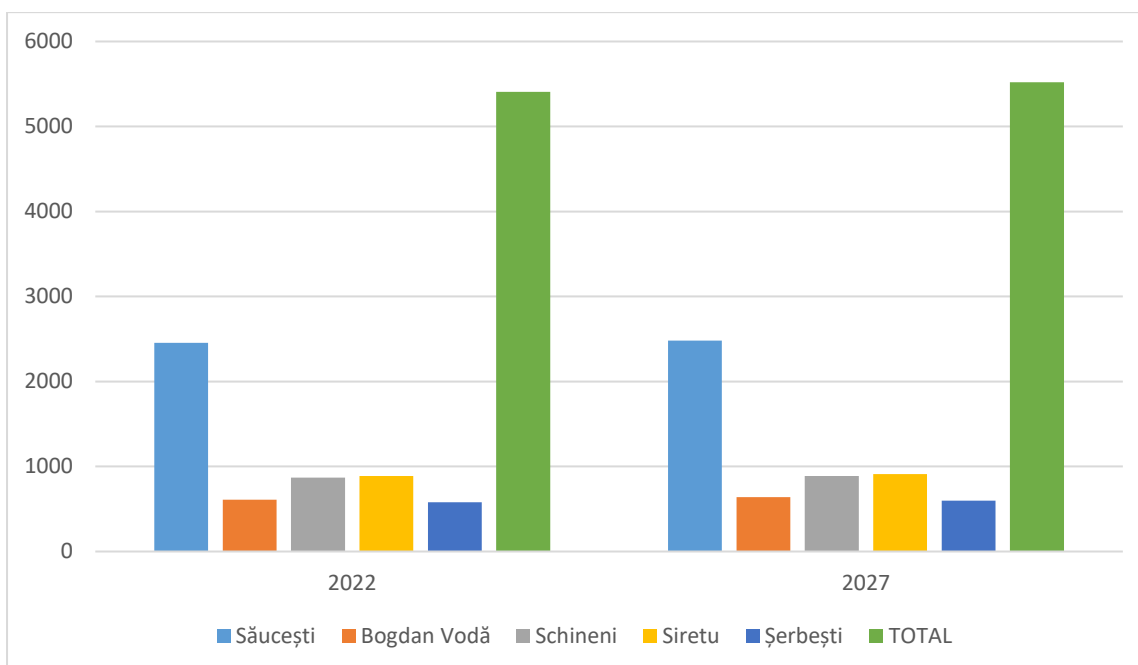
### Reprezentare grafică



Rezultă o creștere a numărului de locuitori cu o rată medie anuală cuprinsă între 1.6 - 2‰.

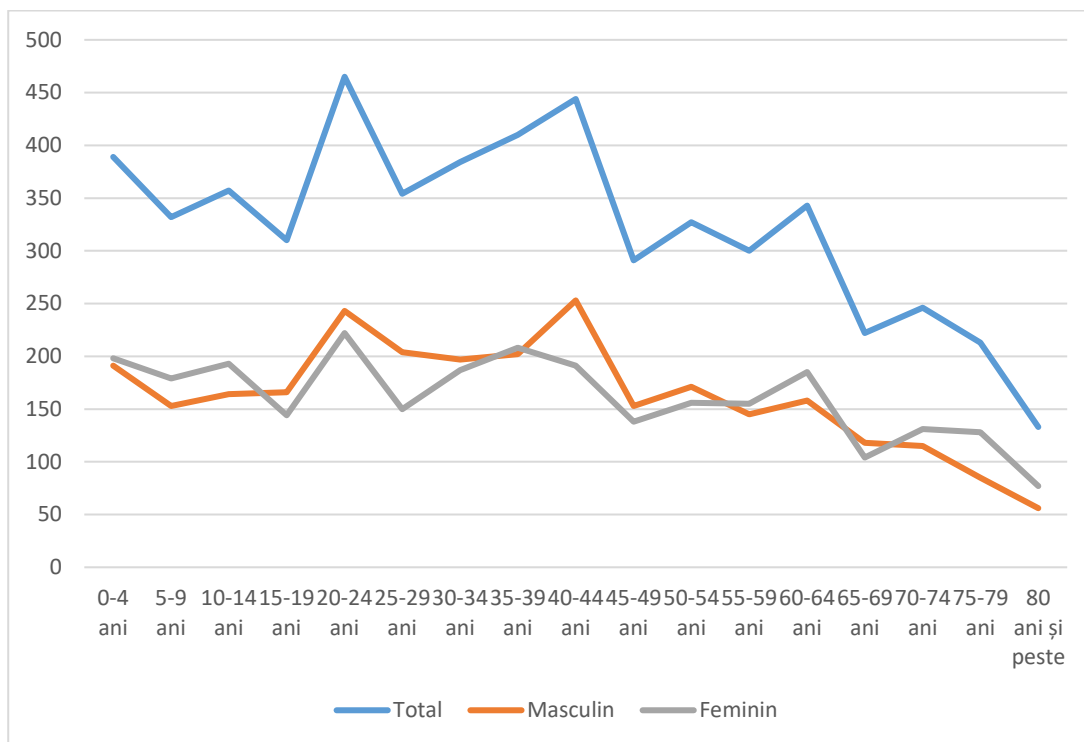
► Repartiția populației prognozate pe localități componente

Localitatea	Număr locuitori în anul	
	2022	2027
Săucești	2456	2480
Bogdan Vodă	610	640
Schineni	870	890
Siretu	890	910
Șerbești	580	600
<b>TOTAL</b>	<b>5406</b>	<b>5520</b>



► Repartiția populației estimate pe grupe de vârstă și sexe

Grupe de vârstă	Total	Masculin	Feminin
0-4 ani	389	191	198
5-9 ani	332	153	179
10-14 ani	357	164	193
15-19 ani	310	166	144
20-24 ani	465	243	222
25-29 ani	354	204	150
30-34 ani	384	197	187
35-39 ani	410	202	208
40-44 ani	444	253	191
45-49 ani	291	153	138
50-54 ani	327	171	156
55-59 ani	300	145	155
60-64 ani	343	158	185
65-69 ani	222	118	104
70-74 ani	246	115	131
75-79 ani	213	85	128
80 ani și peste	133	56	77
<b>TOTAL</b>	<b>5520</b>	<b>2774</b>	<b>2746</b>



Evoluția demografică a comunei trebuie analizată din perspectiva a două fenomene demografice importante: sporul natural și mișcarea migratorie. Sporul natural are o evoluție interesantă, comparativ cu evoluția populației în ansamblul său. Se constată că deși populația comunei s-a aflat în continuă creștere începând cu anul 2002, sporul natural nu a înregistrat valori pozitive. Analizând indicatorii ce compun sporul natural este de remarcat că și aceștia – natalitatea și mortalitatea - au avut o evoluție sinusoidală. În ceea ce privește natalitatea, este de remarcat nu numai evoluția sinuoasă, dar și faptul că pentru intervalul analizat mortalitatea infantilă este 0 cu excepția nului 2017.

Este un indicator important care demonstrează faptul că nivelul calității vieții este relativ ridicat în localitate, în condițiile în care la nivel național acest indicator este dublu față de media europeană. O evoluție sinuoasă are și soldul migrator, fiind însă constant pozitiv și, mai mult, înregistrând valori ridicate.

Astfel, comuna Saucesti se înscrie într-o tendință generalizată la nivelul comunelor aflate în imediata apropiere a unor municipii și anume direcționarea fluxurilor de populație dinspre mediul urban către cel rural. Aceste "intrări" de populație care se stabilește în localitate compensează "ieșirile" cauzate de migrația externă în căutarea unui loc de muncă bine plătit. La o privire de ansamblu asupra tuturor

factorilor care influențează dinamica populației se constată că creșterea susținută a populației comunei are ca principală cauză stabilirea în localitate a persoanelor care au ales să își mute domiciliul aici, în mare majoritate persoane cu vârsta cuprinsă între 35 și 45 de ani .

În aceste condiții, populația localității se încadrează în tendința generalizată la nivelul Zonei Metropolitane Bacau , dar și a județului, de migrare către zonele periurbane și rurale.

Concluzia: asistăm la un proces deocamdată lent, dar sigur , de îmbătrânire demografică. Evoluția natalității ce a culminat cu scăderea în anii 2017 și respectiv 2018 a determinat scăderea treptată a ponderii tinerilor, iar această tendință se păstrează și în continuare. În paralel, a crescut semnificativ ponderea atât a populației adulte cât și a grupei vârstnicilor. Trebuie menționat că pe termen foarte lung, în condițiile menținerii actualului trend (natalitate scăzută în condițiile creșterii speranței de viață), populația se va stabili și, pe cale de consecință, și procesul de îmbătrânire. Prognoza pe termen mediu indică însă o ușoară îmbătrânire a populației, cauzată de creșterea speranței de viață. Dezvoltarea accelerată a zonei metropolitane Bacau este un factor important care va menține tendința de migrație a populației dinspre mediul urban către cel rural.

Dezvoltarea infrastructurii (cu accent pe soseaua de centura a municipiului Bacau) poluarea fonică și a aerului reduse sunt doar câteva avantaje care surclasează dezavantaje precum distanța și/sau accesibilitatea redusă la anumite servicii. Prognoza pentru următoarea perioadă este de creștere a populației , comuna Saucesti fiind o localitate atractivă atât din punct de vedere al localizării față de municipiul Bacau cât și din prisma facilităților pe care le pune la dispoziția locuitorilor săi.

Toate aceste fenomene vor avea repercursiuni importante asupra: profilului economic al localității (pericolul de transformare în localitate de tip ”dormitor” pentru persoane care lucrează/studiază în altă localitate; sistemului de educație și formare profesională inițială, cu efecte majore asupra pieței muncii și asupra profilului ocupațional; îmbătrânirii forței de muncă, cu efecte importante asupra economiei; îmbătrânirea ”bătrânilor”, cu efecte asupra raportului de dependență, a sistemului de pensii și asigurări sociale și, foarte important, cu consecințe medico-sociale, medico-sanitare, psiho-sociale și socio-culturale.

**Componenta nominală, perioada/perioadele de exercitare a mandatelor aleșilor locali de la nivelul UAT COMUNA SĂUCEȘTI, precum și apartenența politică a acestora, începând cu anul 1992**

**I. PRIMARI**

**a) Mandatul 1992 - 1996**

<b>Nr. crt.</b>	<b>Numele și prenumele</b>	<b>Data nașterii</b>	<b>Apartenența politică</b>	<b>Perioada</b>
1.	SAVIN VIOREL	24.07.1950	P.S.D.	<b>1992 - 1996</b>

**b) Mandatul 1996 - 2000**

<b>Nr. crt.</b>	<b>Numele și prenumele</b>	<b>Data nașterii</b>	<b>Apartenența politică</b>	<b>Perioada</b>
1.	SAVIN VIOREL	24.07.1950	P.S.D.	<b>1996 - 2000</b>

**c) Mandatul 2000 - 2004**

<b>Nr. crt.</b>	<b>Numele și prenumele</b>	<b>Data nașterii</b>	<b>Apartenența politică</b>	<b>Perioada</b>
1.	SAVIN VIOREL	24.07.1950	P.S.D.	<b>2000 - 2004</b>

**d) Mandatul 2004 - 2008**

<b>Nr. crt.</b>	<b>Numele și prenumele</b>	<b>Data nașterii</b>	<b>Apartenența politică</b>	<b>Perioada</b>
1.	SAVIN VIOREL	24.07.1950	P.N.L.	<b>2004 - 2008</b>

**e) Mandatul 2008 - 2012**

<b>Nr. crt.</b>	<b>Numele și prenumele</b>	<b>Data nașterii</b>	<b>Apartenența politică</b>	<b>Perioada</b>
1.	MANEA COSTINEL ȘTEFĂNIȚĂ	27.05.1975	P.S.D.	2008 - 2012

**f) Mandatul 2012 - 2016**

<b>Nr. crt.</b>	<b>Numele și prenumele</b>	<b>Data nașterii</b>	<b>Apartenența politică</b>	<b>Perioada</b>
1.	MANEA VALENTIN	15.04.1959	P.S.D.	2012 - 2016

**g) Mandatul 2016 - 2020**

<b>Nr. crt.</b>	<b>Numele și prenumele</b>	<b>Data nașterii</b>	<b>Apartenența politică</b>	<b>Perioada</b>
1.	MANEA VALENTIN	15.04.1959	P.S.D.	2016 - 2020

**h) Mandatul 2020 - 2022**

<b>Nr. crt.</b>	<b>Numele și prenumele</b>	<b>Data nașterii</b>	<b>Apartenența politică</b>	<b>Perioada</b>
1.	MANEA VALENTIN	15.04.1959	P.S.D.	2020 - 2022

**Componența nominală, perioada/perioadele de exercitare ale mandatelor  
aleșilor locali de la nivelul uat Comuna SĂUCEȘTI**

**II. CONSILIERI LOCALI**

**a) Mandatul 1992 – 1996**

<b>Nr. crt.</b>	<b>Numele și prenumele</b>	<b>Data nașterii</b>	<b>Apartenența politică</b>	<b>Perioada</b>
2.	DIAC FRANCISC	30.07.1948	PSD	<b>1992 – 1996</b>
3.	DEF. CIOBANU VASILE	20.07.1976	PSD	
4.	GHERMAN JENICĂ	07.06.1934	PSD	
5.	DEF IONESCU VASILE	27.04.1930	PSD	
6.	CHIPARATU SANDU NECULAI	15.06.1965	PSD	
7.	ROTARU DINU	10.05.1935	PSD	
8.	BULĂU MARIA	25.08.1942	PSD	
9.	MARDARE ION	Nu apare în evidențe	PSD	
10.	BĂRBIERU CONSTANTIN	15.02.1934	PSD	
11.	MANEA V. VASILE	28.10.1927	PSD	
12.	DEF BOLOCAN CONSTANTIN	Nu apare în evidențe	PSD	
13.	DEF RIGLEA IOAN	Nu apare în evidențe	PNL	
14.	SAVIN VIOREL	24.07.1950	PSD	

**b) Mandatul 1996 - 2000**

<b>Nr. crt.</b>	<b>Numele și prenumele</b>	<b>Data nașterii</b>	<b>Apartenența politică</b>	<b>Perioada</b>
1.	SAVIN CONSTANTIN	16.02.1947	PD	<b>1996-2000</b>
2.	BISOC ȘTEFAN	10.12.1691	PSD	
3.	DEF. MUNTEANU GETA	04.05.1956	PSD	

4.	POPA NECULAI	08.07.1960	PSD
5.	ROTARU DINU	10.05.1935	PSD
6.	BUDARA MIHAI	12.02.1932	PSD
7.	GHERMAN JENICĂ	07.06.1934	PSD
8.	MOISĂ IULIAN	19.06.1928	PSD
9.	MANEA I.T. VASILE	14.11.1926	PSD
10.	LEPĂDATU VIRGINIA	15.07.1939	PSD
11.	PĂJISTEANU ȘTEFAN	Nu apare în evidențe	PSD
12.	DEF. DĂNILĂ NECULAI	05.02.1940	PNL
13.	SAVIN VIOREL	24.07.1950	PSD

**c) Mandatul 2000 – 2004**

<b>Nr. crt.</b>	<b>Numele și prenumele</b>	<b>Data nașterii</b>	<b>Apartenența politică</b>	<b>Perioada</b>
1.	MOISE IULIAN	19.06.1928		<b>2000-2004</b>
2.	MANEA VASILE	26.10.1927		
3.	PATRICHI ION	05.05.1931	PSD	
4.	LEPĂDATU VIRGINIA	15.07.1939	PSD	
5.	BUCHET NICOLAE	04.06.1949	PSD	
6.	BURADA MIHAI	12.02.1932		
7.	POPA NICOLAE	08.07.1960	PSD	
8.	ROTARU DINU		PSD	
9.	RONȚU BENONE	30.09.1958	PSD	
10.	DADALICĂ ILEANA	02.07.1934	PNȚCD	
11.	TOFAN ELENA	21.05.1972	PNȚCD	
12.	GAFINCU COSTACHE	29.09.1954		
13.	SAVIN VIOREL	24.07.1950		

**d) Mandatul 2004 – 2008**

<b>Nr. crt.</b>	<b>Numele și prenumele</b>	<b>Data nașterii</b>	<b>Apartenența politică</b>	<b>Perioada</b>
1.	BISOC CIPRIAN SERGIU	21.11.1969	P.S.D.	<b>2004-2008</b>
2.	BUCHET FLOREA NICOLAE	04.06.1949	P.S.D.	
3.	BULGARU GEANINA	31.07.1974	P.S.D.	
4.	LEPĂDATU GHEORGHE	20.04.1941	P.S.D.	
5.	MANEA ELENA	19.08.1966	P.S.D.	
6.	MANEA VASILE	26.10.1927	P.S.D.	
7.	MOISE IULIAN	19.06.1928		
8.	PATRICHI IOAN	Nu apare în evidențe	P.S.D.	
9.	PICHIU CONSTANTIN	07.09.1962	P.S.D.	
10.	SAVA ZICA	Nu apare în evidențe	P.S.D.	
11.	SAVIN CONSTANTIN	16.02.1947	P.S.D.	
12.	SAVIN VIOREL	24.07.1950	P.S.D.	
13.	ȘTEFĂNESCU DUMITRU	24.09.1948	P.S.D.	

**e) Mandatul 2008 - 2012**

<b>Nr. crt.</b>	<b>Numele și prenumele</b>	<b>Data nașterii</b>	<b>Apartenența politică</b>	<b>Perioada</b>
1.	BLANARU ROMEL	1955/10/10		<b>2008-2012</b>
2.	DABIJA PETREA	1951/01/10	P.S.D.	
3.	DEF. ENACHE MIHAI	1952/11/24	P.S.D.	
4.	HUGEANU MAGDALENA	1956/01/13	P.N.L.	
5.	LEPADATU VIOLETA	1958/01/28	P.N.L.	
6.	MUNTEANU GHEORGHE	1946/09/14	P.S.D.	
7.	PICHIU C. CONSTANTIN SI PICHIU LILIANA	1962/09/07	P.S.D.	
8.	RUSU COSTICA	1962/09/11	P.N.L.	

9.	SAVIN ELENA	1949/12/02	P.N.L.	
10.	SAVIN VIOREL	1950/07/24	P.S.D.	
11.	STEFANESCU DUMITRU	1948/09/24	P.S.D.	
12.	MANEA COSTINEL STEFANITA	1975/05/27	P.N.L.	

**f) Mandatul 2012 – 2016**

<b>Nr. Crt .</b>	<b>Numele și prenumele</b>	<b>Data nașterii</b>	<b>Apartenența politică</b>	<b>Perioada</b>
1.	BACIU NECULAI	1969/11/11	P.N.L	
2.	BISOC CIPRIAN-SERGIU	1969/11/21	P.S.D.	
3.	BLANARU ROMEL	1955/10/10	P.S.D.	
4.	BOLFA MARIAN	1968/09/08	P.S.D.	
5.	BULGARU I. VASILE	1947/11/19	P.S.D.	
6.	DABIJA PETREA	1951/01/10	P.S.D.	
7.	MANEA COSTINEL STEFANITA	1975/05/27	P.N.L.	
8.	MUNTEANU GHEORGHE	1946/09/14	P.S.D.	
9.	NITA CARMEN	1964/11/06	P.N.L.	
10.	PICHIU C. CONSTANTIN si PICHIU LILIANA	1962/09/07	P.S.D.	
11.	STEFANESCU DUMITRU	1948/09/24	P.S.D.	
12.	TEACA C. DOREL	1969/05/18	P.N.L.	
13.	UNGUREANU VIOREL	1974/05/13	P.S.D.	

**g) Mandatul 2016 – 2020**

<b>Nr • crt •</b>	<b>Numele și prenumele</b>	<b>Data nașterii</b>	<b>Apartenența politică</b>	<b>Perioadă</b>
1.	BACIU NECULAI	1969/11/11	P.N.L.	ian 2017 – oct 2020
2.	BISOC CIPRIAN-SERGIU	1969/11/21	P.S.D.	ian 2017 – oct 2020
3.	BOLFA MARIAN	1968/09/08	P.S.D.	feb 2017 – apr 2020
4.	BUCHET - FLOREA NICOLAE	1949/06/04	P.S.D.	ian 2017 – dec 2020
5.	BUDACU DORINA	1970/03/04	P.S.D.	ian – oct 2017
6.	BULGARU VASILE	1947/11/19	P.S.D.	dec 2017 – oct 2020
7.	DABIJA PETREA	1951/01/10	P.S.D.	ian 2017 – oct 2020
8.	FRASAN CORNELIA	1964/07/05		apr 2018 – iul 2019
9.	GEANGALAU MARCELA	1976/12/15	P.S.D.	ian 2017– sep 2019
10.	IORDANESCU ALIN DAN	1973/02/20	P.S.D.	ian – mar 2017
11.	MANEA COSTINEL STEFANITA	1975/05/27	P.N.L.	ian 2017 – oct 2020
12.	MINDIRIGIU IRINA	1975/07/08	P.N.L.	ian 2017 – mar 2018
13.	MUNTEANU GHEORGHE	1946/09/14	P.S.D.	ian 2017 – oct 2020
14.	ORITA MIHAI-MARIUS	1970/11/05		oct 2017 – oct 2020
15.	PICHIU C. CONSTANTIN si PICHIU LILIANA	1962/09/07	P.S.D.	ian 2017 – oct 2020
16.	POPOVICI POMPILICA	1960/05/23	P.S.D.	ian 2017 – oct. 2020
17.	PRUNCU IULIA-ELENA	1974/11/19	P.S.D.	mar – sep 2017
18.	RADU COSTICA	1962/02/14		sept 2019 – oct 2020
19.	UNGUREANU VIOREL	1974/05/13	P.S.D.	ian 2017 – oct 2020

*h) mandatul 2020-2024*

NR.CRT.	NUME SI PRENUME	DATA NAȘTERII	APARTENENTA POLITICA	PERIOADA
1	ALBU CRISTINA	27/06/1971	PSD	2020-
2	BOLFA DANIELA- SIMONA	14/01/1968	PSD	2020-
3	BUCHET - FLOREA NICOLAE	04/06/1949	PSD	2020-
4	CHELARU MIHAI	03/06/1973	PSD	2020-
5	GEANGU NICULAE	23/11/1953	PNL	2020-
6	GHIMICI CONSTANTIN	01/10/1972	USR	2020-
7	IANCU C. CRISTIAN	25/10/1983	PSD	2020-
8	IORDĂNESCU ALIN-DAN	20/02/1973	PSD	2020-
9	MARGINEANU VIOREL FLORINEL	14/04/1975	PNL	2020-
10	OCHIANA FLORIN	01/08/1955	PSD	2020-
11	PICHIU C. CONSTANTIN	07/09/1962	PSD	2020-
12	POPOVICI POMPILICA	23/05/1960	PSD	2020-
13	STANCIU FLORIN VIOREL	21/11/1976	PNL	2020-
14	UNGUREANU ROXANA- ELENA	10/10/1984	PSD	2020-

15	UNGUREANU VIOREL	13/05/1974	PSD	oct.2020- nov.2020
16	URECHE GABRIEL-IULIAN	28/07/1984	USR	2020-
17	CIOCOIU IULIAN	20/07/1976	delegat sătesc	2020-

### III. VICEPRIMARI

#### a) Mandatul 1992 - 1996

Nr. crt.	Numele și prenumele	Data nașterii	Apartenența politică	Perioada
1	MOISE IULIAN		P.S.D.	1992 - 1996

#### b) Mandatul 1996 - 2000

Nr. crt.	Numele și prenumele	Data nașterii	Apartenența politică	Perioada
1	DABIJA PETRU	10.01.1951	P.S.D.	1996 - 2000

#### c) Mandatul 2000- 2004

Nr. crt.	Numele și prenumele	Data nașterii	Apartenența politică	Perioada
1	DABIJA PETRU	10.01.1951	P.S.D.	2000 - 2004

#### d) Mandatul 2004- 2008

Nr.	Numele și prenumele	Data nașterii	Apartenența	Perioada
-----	---------------------	---------------	-------------	----------

<b>crt.</b>			<b>politică</b>	
1	DABIJA PETRU	10.01.1951	P.S.D.	<b>2004 - 2008</b>

**e) Mandatul 2008- 2012**

<b>Nr. crt.</b>	<b>Numele și prenumele</b>	<b>Data nașterii</b>	<b>Apartenența politică</b>	<b>Perioada</b>
1	GRIGORAȘ IRINA	15.10.1976	P.N.L.	<b>2008 - 2012</b>

**f) Mandatul 2012- 2016**

<b>Nr. crt.</b>	<b>Numele și prenumele</b>	<b>Data nașterii</b>	<b>Apartenența politică</b>	<b>Perioada</b>
1	IORDĂNESCU ALIN-DAN	20.02.1973	P.S.D.	<b>2012 - 2016</b>

**g) Mandatul 2016- 2020**

<b>Nr. crt.</b>	<b>Numele și prenumele</b>	<b>Data nașterii</b>	<b>Apartenența politică</b>	<b>Perioada</b>
1	BOLFĂ MARIAN	08.09.1968	P.S.D.	<b>2016 - 2020</b>

**h) Mandatul 2020- 2022**

<b>Nr. crt.</b>	<b>Numele și prenumele</b>	<b>Data nașterii</b>	<b>Apartenența politică</b>	<b>Perioada</b>
1	IORDĂNESCU ALIN-DAN	20.02.1973	P.S.D.	<b>2020 - 2022</b>

**Procedura privind acordarea titlului de "Cetățean de onoare al Comunei",  
respectiv a "Certificatului de Fiu/Fiică al/a Comunei Săucești"**

**Art. 1.**

Titlul de "Cetățean de onoare al Comunei Săucești", denumit în continuare Titlu reprezintă cea mai înaltă distincție acordată de către Consiliul Local al Comunei Săucești.

**Art. 2.**

Certificatul de "Fiu/fiică a Comunei Săucești", denumit în continuare Certificat reprezintă distincția acordată de către Consiliul Local al Comunei Săucești persoanelor născute în comuna Săucești, la împlinirea vârstei de 18 ani.

**Art. 3.**

Titlul și Certificatul se pot acorda la inițiativa:

- a) primarului;
- b) consilierilor locali;
- c) unui număr de cel puțin 5% din numărul total al locuitorilor cu drept de vot înscriși în Registrul electoral cu domiciliul sau reședința în unitatea administrativ-teritorială respectivă.

**Art. 4.**

Acordarea Titlului și a Certificatului nu este condiționată de cetățenie, naționalitate, vârstă, domiciliu, sex, religie, apartenență politică.

**Art. 5.**

Titlul și Certificatul au următoarele caracteristici:

- a) sunt personale;
- b) sunt netransmisibile;
- c) reprezintă un drept al titularului;
- d) au valabilitate nedeterminată.

**Art. 6.**Sunt îndreptățite să fie propuse pentru acordarea Titlului categoriile de persoane sau personalități care se găsesc în una din următoarele situații:

- a) personalități cu recunoaștere locală, națională sau internațională care și-au pus amprenta asupra dezvoltării comunei Săucești și a imaginii acestuia;
- b) personalități care, prin realizările lor deosebite, au făcut cunoscut numele Comunei Săucești, în țară și străinătate;
- c) persoane care, prin acțiunile lor, au preîntâmpinat producerea de evenimente deosebit de grave sau prin sacrificiul suprem au salvat viețile concetățenilor lor, în comuna Săucești;
- d) persoane care, prin acțiunile lor dezinteresate (donații, acțiuni umanitare etc.), au produs o îmbunătățire simțitoare a condițiilor de viață a locuitorilor comunei Săucești;
- e) foști deținuți politici sau veterani de război care prin activitatea lor ulterioară au un aport la realizarea unei imagini pozitive a comunei Săucești în lume;
- f) sportivi din comuna Săucești care au obținut rezultate deosebite în competiții sportive internaționale;
- g) alte situații stabilite prin regulamentul de organizare și funcționare al consiliului județean/local, după caz.

#### **Art. 7.**

Nu pot deține Titlul persoanele care se găsesc în una din următoarele situații:

- a) condamnate prin hotărâre judecătorească definitivă pentru infracțiuni contra statului, crime împotriva umanității, fapte penale;
- b) care au dosare pe rol, în cauze care ar leza imaginea Titlului; propunerea se va face după clarificarea situației juridice.

#### **Art. 8.**

(1) Persoanele prevăzute la art. 3 solicită acordarea Titlului sau a Certificatului prin depunerea unui dosar la unitatea administrativ-teritorială respectivă.

(2) Dosarul prevăzut la alin. (1) cu privire la acordarea Titlului cuprinde cel puțin următoarele înscrisuri:

- a) actul de identitate (copie vizată în conformitate cu originalul);
- b) curriculum vitae (în original);
- c) certificat de cazier judiciar (în original);
- d) actul de deces al celui propus, după caz (copie vizată în conformitate cu originalul).

**(3)** Dosarul prevăzut la alin. (1) cu privire la acordarea Certificatului cuprinde cel puțin următoarele înscrisuri:

**a)** actul de identitate (copie vizată în conformitate cu originalul);

**b)** curriculum vitae (în original).

**(4)** Persoanele prevăzute la art. 3, după înregistrarea dosarului, depun la secretarul general al unității administrativ- teritoriale proiectul de hotărâre de consiliu însoțit de referatul de aprobare și dosarul prevăzut la alin. (2) sau (3).

**(5)** Proiectul de hotărâre prevăzut la alin. (4) este înscris pe ordinea de zi a ședințelor consiliului dacă sunt îndeplinite prevederile art. 136 alin. (8) din Ordonanța de urgență a Guvernului nr. 57/2019 privind Codul administrativ, cu modificările și completările ulterioare.

**(6)** Proiectul de hotărâre prevăzut la alin. (4) este dezbătut în ședință ordinară sau extraordinară.

**(7)** Hotărârea privind acordarea Titlului sau a Certificatului, după caz, se adoptă cu majoritatea absolută a consilierilor consiliului local sau județean, după caz.

**(8)** Propunerile respinse nu pot fi reintroduse în dezbateri pe perioada mandatului în curs.

**(9)** Decernarea Titlului se face de către primarul comunei Săucești, în cadrul ședințelor ordinare sau extraordinare ale Consiliului Local Săucești .

**(10)** Acordarea Certificatului se face de către primarul comunei Săucești, în cadrul unei festivități care se organizează de către primar.

### **Art. 9.**

Înmânarea Titlului se realizează după cum urmează:

**a)** președintele de ședință anunță festivitatea ce urmează să se desfășoare;

**b)** primarul comunei Săucești prezintă referatul de aprobare care a stat la baza propunerii Hotărârii Consiliului Local .

**c)** primarul comunei Săucești înmânează diploma de "Cetățean de onoare al Comunei Săucești" persoanei laureate sau persoanei care o reprezintă;

**d)** ia cuvântul persoana laureată sau reprezentantul acesteia;

**e)** pot să ia cuvântul și alte persoane prezente care doresc să sublinieze pe scurt meritele laureatului;

f) laureatul sau, după caz, persoana care îl reprezintă este invitat/ă să scrie câteva rânduri în Cartea de onoare a Comunei Săucești.

#### **Art. 10.**

Deținătorii în viață ai Titlului dobândesc următoarele drepturi specifice:

- a) dreptul de a lua cuvântul în ședințele Consiliului Local al Comunei Săucești la dezbaterile materialelor care privesc întreaga comunitate;
- b) dreptul de a participa la toate manifestările desfășurate sub patronajul Consiliului Local al Comunei Săucești sau în care acesta este coorganizator;
- c) dreptul de a călători gratuit pe toate mijloacele de transport în comun din comuna Săucești;
- d) dreptul de a participa gratuit la toate manifestările cultural- sportive organizate de instituțiile aflate în subordinea consiliului județean/local;
- e) alte drepturi stabilite prin regulamentul de organizare și funcționare al Consiliului Local al Comunei Săucești.

#### **Art. 11.**

Drepturile prevăzute la art. 6 încetează în următoarele situații:

- a) decesul titularului;
- b) retragerea Titlului.

#### **Art. 12.**

Titlul se retrage în următoarele situații:

- a) atunci când ulterior decernării apar incompatibilitățile prevăzute la art. 7 lit. a);
- b) atunci când persoana laureată produce prejudicii de imagine sau de altă natură comunei Săucești, locuitorilor săi sau țării.

#### **Art. 13.**

Retragerea Titlului se face de către Consiliul Local al Comunei Săucești, după următoarea metodologie:

- a) este sesizat Consiliul Local al Comunei Săucești de către persoanele menționate la art. 3;
- b) dezbaterile cazului se va face în cadrul comisiilor consiliului local;
- c) retragerea Titlului se va face prin hotărâre a consiliului local, adoptată cu majoritate absolută, cu aplicarea prevederilor art. 8 pentru dezbaterile candidaturii;

d) la ședința consiliului va fi invitat deținătorul Titlului, iar dacă va fi prezent i se va acorda cuvântul, la solicitarea sa.

**Art. 14.**

Cetățenii de onoare au datoria de a promova imaginea comunei Săucești .

**Art. 15.**

Fiecare Cetățean de onoare va planta un copac pe care va fi aplicată o plăcuță cu numele acestuia.

**Art. 16.**

Informațiile publice referitoare la "cetățenii de onoare" vor fi publicate și în format electronic pe pagina de internet a unității administrativ-teritoriale respective.

**Art. 17.**

Legitimarea cetățenilor de onoare sa va face în baza unui înscris denumit brevet, semnat de către primarul comunei Săucești.

**Art. 18.**

Autoritățile administrației publice locale pot acorda mulțumiri sau aprecieri sub formă de scrisori, certificate, diplome și alte asemenea.

## Căi de comunicații

Drumurile naționale constituie rețeaua principală de căi de transport a României, asigurând legătura între principalele localități ale țării. Rețeaua de drumuri județene leagă centrele principale la nivel de județ, având rolul de a colecta și dirija către drumurile naționale traficul rutier local.

Rețeaua stradală ce străbate comuna este distribuită în mod judicios în funcție de normativ, cât și de necesarul de căi comunicație din interiorul teritoriului administrativ.

Principalele drumuri care deservește comuna Săucești sunt: DN2 (E85) care traversează localitatea Bogdan Vodă, făcând legătura dintre comuna Săucești și municipiile Bacău și Roman, Varianta de ocolire Bacău, un drum de legătură între DN 2 Sud și DN 2 Nord, DJ 207F care face legătura rutieră între localitățile Săucești, Schineni, Siretu, DC 14, DC 12, DC 15 și DC 16.

### **a.Rețeaua rutieră:**

Trama stradală majoră a comunei este formată în general din drumurile clasate existente după cum urmează:

#### ***1.Varianta de ocolire Bacău***

Varianta de Ocolire Bacău are o lungime de 30,8 km, din care 16,269 km sunt construiți la profil de autostrada, iar finanțarea a fost asigurată din fonduri europene. Varianta de ocolire a Municipiului Bacău traversează lunca dintre râurile Siret și Bistrița, tranzitând zonele administrativ teritoriale ale localităților Luizi -Călugăra, Sărata, Nicolae Bălcescu, Letea Veche, Săucești, Itești și Hemeiuș, și a fost dată în exploatare în anul 2020. Realizarea variantei de ocolire Bacău a avut efecte pozitive privind fluidizarea traficului din zonă, reducerea timpului și costurilor de transport, precum și creșterea siguranței în trafic.

**2. Drumul Național DN2 (E85)**, de la limita jud. Vrancea - Sascut - Bacău - Filipești – Limită jud. Neamț, traversează localitatea Bogdan-Vodă din comuna Săucești și face legătura cu municipiile Bacău și Roman. Drumul are patru benzi de circulație și partea carosabilă este asfaltată.

**3. Drumul județean DJ 207F face legătura dintre DN 2F (localitatea Holt, comuna Letea Veche), și DN2, traversând satele Schineni, Siretu și Șerbești din comuna Săucești.**

Acest drum străbate teritoriul comunei de la Nord-Est spre Sud pe toată lungimea comunei și face, legătura între drumul național DN 2 și drumul național DN 2F. De-a lungul traseului drumului s-au dezvoltat localitățile componente comunei (Șerbești, Siretu, Schineni, Săucești). Traseul drumului măsoară o lungime de 14 km pe teritoriul comunei, are două benzi de circulație și este parțial asfaltat.

**4. Drumul comunal DC 12** – face legătura între drumul național DN 2 și localitatea Siretu. Drumul străbate teritoriul comunei pe o lungime de 2,5 km, este modernizat, are două benzi de circulație și partea carosabilă este asfaltată .

**5. Drumul comunal DC 14** face legătura între localitatea Săucești și municipiul reședință de județ Bacău. Drumul are o lungime a traseului de 2,8 km, este modernizat, are două benzi de circulație, partea carosabilă fiind alcătuită dintr-o îmbrăcăminte asfaltică.

**6 . Drumul comunal DC 16 - Șerbești (DJ 207F) - DN 2**, își începe traseul de 2.55 km la limita vestică a localității Șerbești și face legătura acesteia cu drumul DN 2, are două benzi de circulație și este neasfaltat.

Trama stradală secundară este formată în general dintr-o rețea de străzi colectoare sau de folosință locală ce preiau fluxurile de trafic din zonele funcționale și le dirijează spre străzile de legatură sau magistrale, respectiv asigură accesul la locuințe sau servicii curente sau ocazionale din zonele cu trafic foarte redus.

Transportul în comun se desfășoară zilnic pe ruta Bacău – Bogdan-Vodă - Săucești – Schineni – Șerbești - Siretu și retur.

În interiorul comunei transportul de elevilor este asigurat de un microbuz școlar.

O situație deficitară în ceea ce privește amenajările specifice pentru circulația pietonală se face remarcată la nivelul zonelor din întreaga comună, unde lățimea de la axul drumului până la construcții (garduri) nu permite amenajarea trotuarelor, precum și în zonele rezidențiale nou construite unde este necesară realizarea unor căi de acces rutier corespunzătoare, inclusiv a trotuarelor adiacente.

În prezent, la nivelul comunei Săucești nu există piste special amenajate pentru ciclism. În absența infrastructurii de profil, utilizarea acestui mijloc de transport ecologic este redusă, circulația bicicliștilor realizându-se pe partea carosabilă și trotuare acolo unde acestea există, ceea ce contribuie la creșterea riscului producerii unor accidente.

Principalele disfuncționalități privind căile de circulație sunt:

- intersecție conflictuală a drumului DC 14 cu DN 2, nemodernizată;
- profile de drum neconforme;
- drumuri neasfaltate aflate în stare degradată;
- lipsa trotuarelor de-a lungul principalelor căi de comunicație, în toate localitățile componente.

Sunt prioritate lucrări de modernizare a infrastructurii rutiere existente, crearea de locuri de parcare care să deservească unitățile de instituții și servicii precum și amenajarea intersecției drumului DC 14 cu DN 2, intersecție prin care se realizează accesul în/din satul de reședință Săucești.

#### **b.rețea feroviară**

Comuna Săucești este străbătută, în partea de Sud-Vest de linie de cale ferată CF 500 Ploiești – Vicșani, pe o porțiune de aproximativ 100 de metri.

**Principalele instituții din domeniul educației, cercetării, culturii, sănătății, asistenței sociale, presei, radioului, televiziunii și altele asemenea**

**I. Instituții din domeniul educației.**

a). Rețeaua școlară a unităților de învățământ preuniversitar de stat din comuna Săucești este coordonată de către Școala gimnazială ”I.S.Sturza”, singura unitate de învățământ cu personalitate juridică, de care aparțin următoarele unități școlare :

- Școala cu clasele I-IV, Bogdan Vodă
- Școala cu clasele I-IV, Schineni
- Școala cu clasele I-VIII, Siretu
- Școala cu clasele I-IV, Șerbești
- Grădinița cu program normal, Sat Șerbești
- Grădinița cu program normal, Sat Siretu
- Grădinița cu program normal, Sat Săucești
- Grădinița cu program normal, Sat Schineni
- Grădinița cu program normal, Sat Bogdan Vodă

b). Centrul de tip Afterschool din satul Săucești;

**II. Instituții din domeniul culturii**

- Căminul Cultural Săucești;
- Căminul cultural Schineni;
- Biblioteca Săucești

**III. Instituții din domeniul sănătății**

- 2 cabinete de medicină de familie, sat Săucești;
- 1 cabinet stomatologic, sat Săucești;
- 1 punct sanitar, satul Siretu;

- 1 farmacie umană, sat Săucești;

#### **IV. Instituții din domeniul asistenței sociale**

La nivelul UAT Săucești este organizat Compartimentul de Asistență Socială având denumirea generică SPAS, care a fost acreditat în anul 2019 de către Comisia de acreditare a furnizorilor de servicii sociale Bacău și licențiat pentru servicii de îngrijire la domiciliu, care asigură, direct sau prin colabore, următoarele servicii sociale:

- Servicii de îngrijire la domiciliu a persoanelor vârstnice;
- servicii de asistență juridică pentru persoanele vârstnice;
- servicii de prevenire a separării copilului de familie;
- servicii de reconciliere a vieții de familie cu viața profesională;
- servicii pentru copilul lipsit temporar sau definitiv de părinții săi;
- servicii de sprijin pentru familiile aflate în situații de dificultate;
- servicii sociale destinate prevenirii și combaterii violenței în familie;

Parteneri/colaboratori:

- Direcția Generală Asistență de Socială și Protecția Copilului Bacău;
- Agenția Județeană pentru Plăți și Inspecție Socială;
- Agenția Județeană pentru Ocuparea Forței de Muncă;
- Școala coordonatoare „I.S. Sturdza” Săucești;
- Cabinetele de medicină de familie din comuna Săucești
- IPJ Bacău prin Postul de poliție Săucești - – INTESPO

#### **Alți furnizori de servicii sociale la nivelul Comunei Săucești:**

- *Asociația Arca Postel din sat Schineni*, furnizor acreditat de servicii sociale, susține în colaborare cu APL Săucești, CENTRUL REZIDENTIAL PENTRU COPII, tip familial, având ca beneficiari copiii cu vârste între 7 și 18 ani, oferind următoarele tipuri de servicii:
  - ✓ Reintegrare Familie;
  - ✓ Reintegrare Comunitate;
  - ✓ Găzduire pe perioadă determinată;

- ✓ Promovare relații sociale;
  - ✓ Servicii de asigurare a hranei și suplimentelor nutritive (prepararea, servirea și distribuirea hranei);
  - ✓ Educație socială;
  - ✓ Consiliere Socială;
  - ✓ Informare în domeniu, precum și alte servicii de suport pentru diferite situații de dificultate, în colaborare cu personal specializat
- ***Asociația Speranța vieții Centrul de zi pentru copii "Sf Andrei" din satul Siretu,*** furnizor acreditat de servicii sociale pentru copii proveniți din familii defavorizate social /economic, având ca beneficiari copii cu vârste între 7 și 18 ani, dar și adulți, oferind servicii de :
    - ✓ Educație socială;
    - ✓ Orientare Psihologică;
    - ✓ Consiliere Socială;
    - ✓ Consiliere Psihologică;
    - ✓ Servicii de asigurare a hranei și suplimentelor nutritive (prepararea, servirea și distribuirea hranei);
    - ✓ Promovare relații sociale (Socializare)- Timp liber;
    - ✓ Servicii de îngrijire social-medicală de natură socială prin suportul unui asistent social, psiholog și educator.
- ***Centrul de zi pentru prevenire, evaluare și consiliere antidrog „Izvorul Tămăduirii”, Bacău;*** Beneficiarii sunt atât persoanele dependente de substanțe (alcool, droguri, etnobotanice, tutun etc) sau de comportamente (jocuri de noroc, pornografie, internet etc), cât și membrii familiilor acestora, numiți codependenți. Este un Serviciu social licențiat /acreditat de Ministerul Muncii și Justiției Sociale din România și își desfășoară activitatea în cadrul Asociației Socio-Medicale “Siloam”, avându-l Coordonator și Director de Programe pe Pr. LIVIU BURLACU.
- ✓ CRUCEA ROȘIE

Crucea Rosie Romana asistă persoanele vulnerabile în situații de dezastre și de criză. Prin programele și activitățile sale în beneficiul societății, contribuie la prevenirea și alinarea suferinței sub toate formele, protejează sănătatea și viața, promovează respectul față de demnitatea umană, fără nicio discriminare bazată pe naționalitate, rasă, sex, religie, vârstă, apartenență socială sau politică.

## **V. Instituții în domeniul tineretului și sportului**

- Clubul tineretului, Săucești;
- Clubul sportiv Siretu, Săucești;
- Ansamblul de muzică și dans popular „Hora Siretului”;
- Teren de sport multifuncțional, Săucești;
- Baza sportivă (teren de fotbal omologat, pistă de atletism);

**Principalele funcțiuni economice, capacități de producție diversificate din sectorul secundar și terțiar, precum și din agricultură**

Activitățile economice realizate în comună sunt în mare măsură dependente de resursele naturale existente, de condițiile social-economice: nivel de instruire, nivel de informare, posibilități de investiții, opțiuni ale locuitorilor, relații cu celelalte localități rurale și urbane. În ansamblu, în comună activează 147 unități local active, cu cca. 370 salariați.

Din punct de vedere urbanistic, activitățile realizate în interiorul comunei, sunt:

*Sector primar:*

- activități agricole (culturi cerealiere, legumicultură, grădinărit) în gospodăriile personale
- creșteri de animale și păsări în gospodăriile personale
- cultivare cereale în cadrul unor societăți comerciale: 9 unități local active
- creșteri de animale și păsări în cadrul unor societăți comerciale inclusiv S.C. Agricola Internațional Bacău: 6 unități local active
- agricultură: 1 unitate local activă
- extracție pietriș și nisip: 1 unitate local activă
- lucrări de pregătire a terenului: 1 unitate local activă

*Sector secundar:*

- fabricare produse morărit: 4 unități local active
- fabricare produse din lemn, plută și alte materiale vegetale: 3 unități local active
- construcții ambarcațiuni sportive: 1 unitate local activă
- fabricare mobilier: 4 unități local active
- fabricare săpunuri, detergenți, produse întreținere: 2 unități local active
- fabricare articole de ambalaj din material plastic: 3 unități local active
- fabricare măști și perii: 1 unitate local activă

- fabricare produse lactate și brânzeturi: 1 unitate local activă
- construcții clădiri, drumuri, autostrăzi: 10 unități local active
- tâmplărie-dulgherie: 1 unitate local activă
- instalații electrice: 3 unități local active
- prelucrare și conservare legume și fructe: 1 unitate local activă

#### Sector terțiar

- revigorare tradiții, obiceiuri, ansamblu cântece: 2 unități local active
- consultanță (software, inginerie, afaceri, strategie, dezvoltare locală): 6 unități local active
- activități turoperatori: 1 unitate local activă
- transporturi (persoane, mărfuri): 11 unități local active
- comerț alimentar: 12 unități local active
- cazare, catering: 1 unitate local activă
- curățenie la domiciliu, catering: 4 unități local active
- turism și facilități cazare: 2 unități local active
- intermediari comerț: 2 unități local active
- comerț nealimentar (cosmetice, textile): 3 unități local active
- întreținere și reparații autovehicule: 4 unități local active
- școală conducere auto: 1 unitate local activă
- comerț cu ridicata (cosmetice, plante, mașini agricole, textile, echipamente, materiale construcții): 11 unități local active
- dresaj canin: 1 unitate local activă
- dezmembrări auto: 1 unitate local activă
- cumpărare și vânzare bunuri imobiliare: 1 unitate local activă
- activități fotografice: 1 unitate local activă
- cabinet avocatură: 1 unitate local activă
- coafură, frizerie: 2 unități local active
- farmacie: 1 unitate local activă
- C.M.I. Cabinet stomatologic: 2 unități local active
- C.M.I. Cabinet medicină de familie: 2 unități local active
- Cabinet medicină veterinară: 2 unități local active

- cămin pentru vârstnici: 1 unitate local activă
- activități poștale și de curierat: 1 unitate local activă
- alte forme de învățământ: 1 unitate local activă
- pardosire și placare pereți: 1 unitate local activă
- vopsitorii, zugrăveli, montare geamuri: 1 unitate local activă.
- colectare deșeuri periculoase: 1 unitate local activă
- asistență socială și cazare: 2 unități local active
- promovare sănătate și activități psihosociale: 1 unitate local activă.

La acestea se adaugă unitățile tradiționale ale sectorului terțiar, unități cu importanță covârșitoare în viața comunității: administrație publică locală, învățământ, culte, pază și protecție, sănătate.

Analizând cele prezentate mai sus, se poate concluziona că profilul economic al comunei Săucești este agro-microindustrial. Activitatea de bază în comună este agricultura, urmată de zootehnie, dar în ultimii 10 ani au apărut și s-au dezvoltat activități de producție în sfere diferite: construcții sportive, produse cosmetice, mobilier, clădiri, drumuri, autostrăzi.

Deasemenea, o mare diversificare prezintă sectorul terțiar-prestări servicii. Aici activează cele 82 unități local active, în domenii variate: consultanță, transporturi, catering, turism, comerț cu amănuntul și cu ridicata, curierat, înfrumusețare, îngrijire vârstnici, planificare-strategii, etc.

Activitățile economice sunt desfășurate preponderent în localitățile Săucești, Bogdan Vodă, Schineni. În ordine descrescătoare urmează satele Șerbești și Siretu.

Urmărind profilul economic al activităților realizate, se poate constata influența mediului urban, respectiv a municipiului Bacău, posibilitățile de informare și colaborare superioare comunelor mai îndepărtate din județ.

**A. INVENTARUL**

**Bunurilor care aparțin domeniului public al unității administrativ-teritoriale**

**Săucești**

Codul de clasificare	Denumirea bunului	Elemente de identificare	Anul dobândirii și/sau al dării în folosință	Valoarea de inventar (mii lei)	Situația juridică actuală <sup>5</sup>
1	2	3	4	5	6
1.3.7.1	Drum sătesc - loc. Săucești	DS5 - 181 m.p	1999	1.464	Domeniul public HG nr. 1347/2001
1.3.7.1	Drum sătesc - loc. Săucești	DS18 -510 m.p.	1999	4.054	Domeniul public HG nr. 1347/2001
1.3.7.1	Drum sătesc - loc. Săucești	DS43 - 220 m.p.	1999	1.746	Domeniul public HG nr. 1347/2001
1.3.7.1	Drum sătesc - loc. Săucești	DS81 - 1320 m.p.	1999	10.642	Domeniul public HG nr. 1347/2001
1.3.7.1	Drum sătesc - loc. Săucești	DS82 - 1021 m.p.	1999	8.221	Domeniul public HG nr. 1347/2001
1.3.7.1	Drum sătesc - loc. Săucești	DS147 - 1295 m.p.	1999	10.417	Domeniul public HG nr. 1347/2001
1.3.7.1	Drum sătesc - loc. Săucești	DS148 - 9243 m.p.	1999	74.326	Domeniul public HG nr. 1347/2001

1.3.7.1	Drum sătesc - loc. Săucești	DS189 - 1700 m.p.	1999	13.683	Domeniul public HG nr. 1347/2001
1.3.7.1	Drum sătesc - loc. Săucești	DS229 - 2013 m.p.	1999	16.160	Domeniul public HG nr. 1347/2001
1.3.7.1	Drum sătesc - loc. Săucești	DS277 - 1728 m.p.	1999	13.908	Domeniul public HG nr. 1347/2001
1.3.7.1	Drum sătesc - loc. Săucești	DS320 - 358 m.p.	1999	2.872	Domeniul public HG nr. 1347/2001
1.3.7.1	Drum sătesc - loc. Săucești	DS403 - 3760 m.p.	1999	30.237	Domeniul public HG nr. 1347/2001
1	2	3	4	5	6
1.3.7.1	Drum sătesc - loc. Săucești	DS404 - 11708 m.p.	1999	94.202	Domeniul public HG nr. 1347/2001
1.3.7.1	Drum sătesc - loc. Săucești	DS473 - 155 m.p.	1999	1.239	Domeniul public HG nr. 1347/2001
1.3.7.1	Drum sătesc - loc. Săucești	DS502 - 252 m.p.	1999	2.028	Domeniul public HG nr. 1347/2001
1.3.7.1	Drum sătesc - loc. Săucești	DS582 - 363 m.p.	1999	2.928	Domeniul public HG nr. 1347/2001
1.3.7.1	Drum sătesc - loc. Săucești	DS604 - 560 m.p.	1999	4.505	Domeniul public HG nr. 1347/2001
1.3.7.1	Drum sătesc - loc. Săucești	DS617 - 1000 m.p.	1999	8.062	Domeniul public HG nr. 1347/2001

1.3.7.1	Drum sătesc - loc. Săucești	DS670 - 282 m.p.	1999	2.252	Domeniul public HG nr. 1347/2001
1.3.7.1	Drum sătesc - loc. Săucești	DS705 - 1278 m.p.	1999	10.304	Domeniul public HG nr. 1347/2001
1.3.7.1	Drum sătesc - loc. Săucești	DS738 - 4940 m.p.	1999	39.753	Domeniul public HG nr. 1347/2001
1.3.7.1	Drum de exploatare	DE784/1 - 4291 m.p.	1999	34.517	Domeniul public HG nr. 1347/2001
1.3.7.1	Drum de exploatare	DE798 - 540 m.p.	1999	4.336	Domeniul public HG nr. 1347/2001
1.3.7.1	Drum sătesc	DS812 - 802 m.p.	1999	6.419	Domeniul public HG nr. 1347/2001
1.3.7.1	Drum sătesc	DS8123 - 1577 m.p.	1999	12.669	Domeniul public HG nr. 1347/2001
1.3.7.1	Drum sătesc	DS828 - 621 m.p.	1999	5.011	Domeniul public HG nr. 1347/2001
1.3.7.1	Drum sătesc	DS862 - 260 m.p.	1999	2.083	Domeniul public HG nr. 1347/2001
1.3.7.1	Drum sătesc	DS874 - 306 m.p.	1999	2.478	Domeniul public HG nr. 1347/2001
1	2	3	4	5	6
1.3.7.1	Drum sătesc	DS910 - 1881 m.p.	1999	15.146	Domeniul public HG nr. 1347/2001

1.3.7.1	Drum sătesc	DS943 - 1455 m.p.	1999	11.712	Domeniul public HG nr. 1347/2001
1.3.7.1	Drum sătesc	DS1016 - 64 m.p.	1999	0.563	Domeniul public HG nr. 1347/2001
1.3.7.1	Drum sătesc	DS1027 - 842 m.p.	1999	6.757	Domeniul public HG nr. 1347/2001
1.3.7.1	Drum sătesc	DS1054 - 550 m.p.	1999	4.448	Domeniul public HG nr. 1347/2001
1.3.7.1	Drum sătesc	DS1080 - 418 m.p.	1999	3.378	Domeniul public HG nr. 1347/2001
1.3.7.1	Drum sătesc	DS1096 - 6238 m.p.	1999	50.170	Domeniul public HG nr. 1347/2001
1.3.7.1	Drum sătesc	DS1142 - 2169 m.p.	1999	17.455	Domeniul public HG nr. 1347/2001
1.3.7.1	Drum sătesc	DS1174 - 837 m.p.	1999	6.757	Domeniul public HG nr. 1347/2001
1.3.7.1	Drum sătesc	DS1248 - 856 m.p.	1999	6.870	Domeniul public HG nr. 1347/2001
1.3.7.1	Drum sătesc - loc. Săucești	DS1287 - 231 m.p.	1999	1.858	Domeniul public HG nr. 1347/2001
1.3.7.1	Drum sătesc - loc. Săucești	DS1316 - 5097 m.p.	1999	40.992	Domeniul public HG nr. 1347/2001
1.3.7.1	Drum sătesc - loc. Săucești	DS1387 - 841 m.p.	1999	6.757	Domeniul public HG nr. 1347/2001

1.3.7.1	Drum sătesc - loc. Săucești	DS1404 - 3713 m.p.	1999	29.843	Domeniul public HG nr. 1347/2001
1.3.7.1	Drum sătesc - loc. Săucești	DS1483 - 246 m.p.	1999	1.971	Domeniul public HG nr. 1347/2001
1.3.7.1	Drum sătesc - loc. Schineni	DS11 - 1254 m.p.	1999	10.079	Domeniul public HG nr. 1347/2001
1	2	3	4	5	6
1.3.7.1	Drum sătesc - loc. Schineni	DS37 - 3424 m.p.	1999	27.534	Domeniul public HG nr. 1347/2001
1.3.7.1	Drum sătesc - loc. Schineni	DS47 - 5466 m.p.	1999	43.976	Domeniul public HG nr. 1347/2001
1.3.7.1	Drum sătesc - loc. Schineni	DS90 - 1360 m.p.	1999	10.924	Domeniul public HG nr. 1347/2001
1.3.7.1	Drum sătesc - loc. Schineni	DS104 - 100 m.p.	1999	0.788	Domeniul public HG nr. 1347/2001
1.3.7.1	Drum sătesc - loc. Schineni	DS330 - 459 m.p.	1999	3.716	Domeniul public HG nr. 1347/2001
1.3.7.1	Drum sătesc - loc. Schineni	DS405 - 180 m.p.	1999	1.464	Domeniul public HG nr. 1347/2001
1.3.7.1	Drum sătesc - loc. Schineni	DS670 - 2958 m.p.	1999	23.818	Domeniul public HG nr. 1347/2001
1.3.7.1	Drum sătesc - loc. Siretu	DS95 - 875 m.p.	1999	7.038	Domeniul public HG nr. 1347/2001

1.3.7.1	Drum sătesc - loc. Siretu	DS127 - 1277 m.p.	1999	550.902	Domeniul public HG nr. 1347/2001
1.3.7.1	Drum sătesc - loc. Siretu	DS177 - 303 m.p.	1999	2.421	Domeniul public HG nr. 1347/2001
1.3.7.1	Drum sătesc - loc. Siretu	DS192 - 572 m.p.	1999	4.617	Domeniul public HG nr. 1347/2001
1.3.7.1	Drum sătesc - loc. Siretu	DS257 - 1090 m.p.	1999	8.784	Domeniul public HG nr. 1347/2001
1.3.7.1	Drum comunal - loc. Siretu	DC383 - 1632 m.p.	1999	13.120	Domeniul public HG nr. 1347/2001
1.3.7.1	Drum sătesc - loc. Siretu	DS443 - 1745 m.p.	1999	337.516	Domeniul public HG nr. 1347/2001
1.3.7.1	Drum sătesc - loc. Siretu	DS533 - 744 m.p.	1999	5.969	Domeniul public HG nr. 1347/2001
1.3.7.1	Drum sătesc - loc. Siretu	DS534 - 3401 m.p.	1999	27.366	Domeniul public HG nr. 1347/2001
1	2	3	4	5	6
1.3.7.1	Drum sătesc - loc. Siretu	DS583 - 74 m.p.	1999	0.619	Domeniul public HG nr. 1347/2001
1.3.7.1	Drum sătesc - loc. Siretu	DS603 - 2566 m.p.	1999	20.046	Domeniul public HG nr. 1347/2001
1.3.7.1	Drum sătesc - loc. Siretu	DS624 - 642 m.p.	1999	5.180	Domeniul public HG nr. 1347/2001

1.3.7.1	Drum sătesc - loc. Siretu	DS629 - 201 m.p.	1999	1.689	Domeniul public HG nr. 1347/2001
1.3.7.1	Drum sătesc - loc. Siretu	DS674 - 210 m.p.	1999	1.689	Domeniul public HG nr. 1347/2001
1.3.7.1	Drum sătesc - loc. Șerbești	DS7 - 860 m.p.	1999	6.925	Domeniul public HG nr. 1347/2001
1.3.7.1	Drum sătesc - loc. Șerbești	DS33 - 1548 m.p.	1999	12.444	Domeniul public HG nr. 1347/2001
1.3.7.1	Drum sătesc - loc. Șerbești	DS48 - 364 m.p.	1999	2.930	Domeniul public HG nr. 1347/2001
1.3.7.1	Drum sătesc - loc. Șerbești	DS70 - 159 m.p.	1999	1.295	Domeniul public HG nr. 1347/2001
1.3.7.1	Drum sătesc - loc. Șerbești	DS73 - 343 m.p.	1999	2.759	Domeniul public HG nr. 1347/2001
1.3.7.1	Drum sătesc - loc. Șerbești	DS113 - 359 m.p.	1999	2.872	Domeniul public HG nr. 1347/2001
1.3.7.1	Drum sătesc - loc. Șerbești	DS126 - 9648 m.p.	1999	77.592	Domeniul public HG nr. 1347/2001
1.3.7.1	Drum sătesc - loc. Șerbești	DS136 - 329 m.p.	1999	2.646	Domeniul public HG nr. 1347/2001
1.3.7.1	Drum sătesc - loc. Șerbești	DS145 - 863 m.p.	1999	6.925	Domeniul public HG nr. 1347/2001
1.3.7.1	Drum de exploatare - loc. Șerbești	DE171 - 1531 m.p.	1999		Domeniul public HG nr. 1347/2001

1.3.7.1	Drum sătesc - loc. Șerbești	DS199 - 409 m.p.	1999	3.265	Domeniul public HG nr. 1347/2001
<b>1</b>	<b>2</b>	<b>3</b>	<b>4</b>	<b>5</b>	<b>6</b>
1.3.7.1	Drum sătesc - loc. Șerbești	DS218 - 321 m.p.	1999	2.534	Domeniul public HG nr. 1347/2001
1.3.7.1	Drum sătesc - loc. Șerbești	DS231 - 281 m.p.	1999	2.252	Domeniul public HG nr. 1347/2001
1.3.7.1	Drum sătesc - loc. Șerbești	DS247 - 1567 m.p.	1999	12.613	Domeniul public HG nr. 1347/2001
1.3.7.1	Drum sătesc - loc. Șerbești	DS256 - 7640 m.p.	1999	61.375	Domeniul public HG nr. 1347/2001
1.3.7.1	Drum sătesc - loc. Șerbești	DS268 - 424 m.p.	1999	3.378	Domeniul public HG nr. 1347/2001
1.3.7.1	Drum sătesc - loc. Șerbești	DS284 - 3180 m.p.	1999	25.564	Domeniul public HG nr. 1347/2001
1.3.7.1	Drum sătesc - loc. Șerbești	DS337 - 111 m.p.	1999	0.910	Domeniul public HG nr. 1347/2001
1.3.7.1	Drum sătesc - loc. Șerbești	DS355 - 2115 m.p.	1999	17.005	Domeniul public HG nr. 1347/2001
1.3.7.1	Drum sătesc - Bogdan Vodă	DS11 - 793 m.p.	1999	6.363	Domeniul public HG nr. 1347/2001
1.3.7.1	Drum sătesc - Bogdan Vodă	DS28 - 1062 m.p.	1999	8.559	Domeniul public HG nr. 1347/2001

1.3.7.1	Drum sătesc - Bogdan Vodă	DS47 - 2284 m.p.	1999	18.356	Domeniul public HG nr. 1347/2001
Teren	Teren aferent localului Primăriei și anexelor gosodărești	T9 / P673, 674, 675,P676, 677 - 1821 m.p.	1999	13.720	Domeniul public HG nr. 1347/2001
Teren	Teren aferent Căminului cultural Săucești	T10 / P684 - 3992 m.p.	1999	14.670	Domeniul public HG nr. 1347/2001
Teren	Teren aferent Școlii cu cls. I-X, loc. Săucești	T7 / P431, P432, P433, P434 - 13722 m.p.	1999	50.480	Domeniul public HG nr. 1347/2001
Teren	Teren aferent Clubului de Tineret Săucești	T7 / P430 - 817 m.p.	1999	3.220	Domeniul public HG nr. 1347/2001
1	2	3	4	5	6
Teren	Teren aferent Grădiniței Săucești	T12 / P771 - 1210m.p.	1999	5.896	Domeniul public HG nr. 1347/2001
Teren	Teren aferent Școlii cu cls. I-VIII Schineni	T12 / P409, P410 - 3011 m.p.	1999	11.068	Domeniul public HG nr. 1347/2001
Teren	Teren aferent Căminului cultural Schineni	T8 / P297 - 1299 m.p.	1999	4.775	Domeniul public HG nr. 1347/2001
Teren	Teren aferent Școlii loc. Șerbești	T4 / P74, P75 - 4072 m.p.	1999	14.968	Domeniul public HG nr. 1347/2001
Teren	Teren aferent Monumentului Eroilor - loc. Săucești	T10 / P685 - 850 m.p.	1999	3.124	Domeniul public HG nr. 1347/2001

Teren	Teren aferent Școlii și Grădiniței, loc. Siretu	T8 / P482, P483	1999	21.651	Domeniul public HG nr. 1347/2001
Teren	Luciu apă	P948, P0358, 378, P187 - 43560 m.p.	1999	160.122	Domeniul public HG nr. 1347/2001
Teren	terenuri neproductive + stufărișuri	de-a lungul râului Siret (se va identifica conform. Planului cadastral) - 73160 m.p.	1999	268.929	Domeniul public HG nr. 1347/2001
1.6.4	Local primărie	T9 / P673	1973	338.597	Domeniul public HG nr. 1347/2001
1.2.2	Garaj auto și birouri primărie	T9 / P675	1948	7.130	Domeniul public HG nr. 1347/2001
1.6.1.1	WC Primărie Săucești	T9 / P 476	1972	0.310	Domeniul public HG nr. 1347/2001
1.6.2	Local Cămin cultural Săucești	T10 / P684	1965	76.350	Domeniul public HG nr. 1347/2001
1.6.2	Local „Clubul Tineretului”	T7 / P430	1977	146.749	Domeniul public HG nr. 1347/2001
1.6.1.1	WC „Clubul Tineretului”	T7 / P430	1977	0.280	Domeniul public HG nr. 1347/2001
1	2	3	4	5	6
1.5.12	Local punct de agrement „Izvor” Săucești	pe partea stângă și intrarea în Săucești	1983	0.000	Domeniul public HG nr. 1347/2001

1.3.17.2	Trei podețe sat Săucești	DS148	1999	8.520	Domeniul public HG nr. 1347/2001
1.3.17.2	un podeț sat Săucești DS1142	DS11142	1999	2.880	Domeniul public HG nr. 1347/2001
1.3.17.2	Un podeț sat Siretu	DS419	1999	2.880	Domeniul public HG nr. 1347/2001
Teren	Teren fotbal Săucești	T9 / P671 - 4359 m.p.		29.264	Domeniul public HG nr. 1347/2001
Teren	Teren fotbal Schineni	T12 / P409		25.731	Domeniul public HG nr. 1347/2001
1.6.2	Local școală Săucești	T7 / P431		411.390	Domeniul public HG nr. 1347/2001
1.5.12	Magazie școală Săucești	T7 / P433		2.140	Domeniul public HG nr. 1347/2001
1.6.1.1	WC școală Săucești	T7 / P434		0.000	Domeniul public HG nr. 1347/2001
1.6.2	Local sală de sport școală Săucești	T7 / P432		98.700	Domeniul public HG nr. 1347/2001
1.6.2	Local grădiniță Săucești	T12 / P771		61.974	Domeniul public HG nr. 1347/2001
1.6.2	Local școală Bogdan Vodă	T2 / P20		33.410	Domeniul public HG nr. 1347/2001
1.5.12	Magazie și WC școală Bogdan Vodă	T2 / P21, P22		0.000	Domeniul public HG nr. 1347/2001

Teren	Teren aferent școlii și anexelor gospodărești Bogdan Vodă	T2 / P20, P21, P22 - 3357 m.p.		12.340	Domeniul public HG nr. 1347/2001
1.6.2	Local școală Schineni	T12 / P409		242.950	Domeniul public HG nr. 1347/2001
1	2	3	4	5	6
1.5.12	Magazie școală Schineni	T12 / P410		0.000	Domeniul public HG nr. 1347/2001
1.6.2	Local cămin cultural Schineni	T8 / P297		119.140	Domeniul public HG nr. 1347/2001
1.6.2	Local școală Siretu	T8 / P482		383.829	Domeniul public HG nr. 1347/2001
1.5.12	Magazie școală Siretu	T8 / P483		0.000	Domeniul public HG nr. 1347/2001
1.6.2	Local Școală Șerbești	T4 / P74		173.309	Domeniul public HG nr. 1347/2001
1.5.12	Magazie și WC școală Șerbești	T4 / P75		0.000	Domeniul public HG nr. 1347/2001
1.6.2	Clădire dispensar uman sat Săucești		1968	76.042	Domeniul public HG nr. 302/2012
1.2.2	Grajd din lemn dispensar uman		1978	0.380	Domeniul public HG nr. 302/2012
1.5.12	Magazie materiale dispensar uman Săucești		1968	4.854	Domeniul public HG nr. 302/2012

1.6.1.1	Cabina lemn WC dispensar uman		1943	0.136	Domeniul public HG nr. 302/2012
1.3.7.1	Drum comunal sat Siretu	DC12 - 10500 m.p.		684.462	Domeniul public HG nr. 302/2012
1.3.1.1	Stație autobuz Schineni		2010	2.705	Domeniul public HG nr. 302/2012
1.6.2	Clădire centru reabilitare sat Siretu	suprafață construită = 261 m.p.	2006	416.530	Domeniul public HG nr. 302/2012
1.6.2	Clădire dispensar veterinar plus anexe loc. Săucești		1989	46.989	Domeniul public HG nr. 302/2012
-	Teren aferent dispensar veterinar - loc. Săucești	T6 / P689 - 1202 m.p.		42.289	Domeniul public HG nr. 302/2012
1	2	3	4	5	6
-	Teren extravilan Bogdan Vodă	T82 / P151 - 500 m.p.			Domeniul public HG nr. 302/2012
1.5.12	Magazie dispensar uman			0.180	Domeniul public HG nr. 302/2012
-	Teren aferent dispensar uman			55.771	Domeniul public HG nr. 302/2012
-	Teren agricol	T104/1 P397 - 15900 m.p.	2010	17.500	Domeniul public HG nr. 302/2012
1.3.7.1	Drum sătesc loc. Șerbești	DS322 - 1281 m.p.	2010	93.227	Domeniul public HG nr. 302/2012
1.3.7.1	Drum sătesc loc. Șerbești	DS327 - 150 m.p.	2010	10.879	Domeniul public HG nr. 302/2012
1.3.7.1	Drum sătesc loc. Șerbești	DS69 - 230 m.p.	2010	16.718	Domeniul public HG nr. 302/2012
-	Tereg agricol	T71 / P583 - 25490 m.p.	2010	17.500	Domeniul public HG nr. 302/2012
1.3.7.1	Drum sătesc loc. Săucești	DS1462 - 7000 m.p.	-	-	Domeniul public HG nr. 302/2012
1.3.7.1	Drum de exploatare loc. Săucești	DE616 - 4400 m.p.	-	-	Domeniul public HG nr. 302/2012

1.3.7.1	Drum de exploatare	DE834 - 300 m.p.			Domeniul public HG nr. 302/2012
1.3.7.1	Drum de exploatare Săucești	DE940 - 18600 m.p.			Domeniul public HG nr. 302/2012
1.3.7.1	Drum de exploatare Schineni	DE874 - 16300 m.p.			Domeniul public HG nr. 302/2012
1.3.7.1	Drum de exploatare Schineni	DE503 - 1000 m.p.			Domeniul public HG nr. 302/2012
1.3.7.1	Drum de exploatare Schineni	DE497 - 1700 m.p.			Domeniul public HG nr. 302/2012
1.3.7.1	Drum de exploatare Săucești	DE1015 - 4400 m.p.			Domeniul public HG nr. 302/2012
1	2	3	4	5	6
1.3.7.1	Drum de exploatare Săucești	DE1050 - 4200 m.p.			Domeniul public HG nr. 302/2012
1.3.7.1	Drum de exploatare Săucești	DE1052 - 4200 m.p.			Domeniul public HG nr. 302/2012
1.3.7.1	Drum de exploatare Săucești	DE1091 - 6600 m.p.			Domeniul public HG nr. 302/2012
1.3.7.1	Drum de exploatare Săucești	DE689 - 3600 m.p.			Domeniul public HG nr. 302/2012
1.3.7.1	Drum de exploatare Săucești	DE628 - 900 m.p.			Domeniul public HG nr. 302/2012
1.3.7.1	Drum de exploatare Săucești	DE668 - 1500 m.p.			Domeniul public HG nr. 302/2012
1.3.7.1	Drum de exploatare Săucești	DE614 - 3600 m.p.			Domeniul public HG nr. 302/2012
1.3.7.1	Drum de exploatare Săucești	DE600 - 1900 m.p.			Domeniul public HG nr. 302/2012
1.3.7.1	Drum de exploatare Siretu	DE209 - 5800 m.p.			Domeniul public HG nr. 302/2012
1.3.7.1	Drum de exploatare Siretu	DE243 - 6400 m.p.			Domeniul public HG nr. 302/2012
1.3.7.1	Drum de exploatare Siretu	DE 293 - 3000 m.p.			Domeniul public HG nr. 302/2012

1.3.7.1	Drum sătesc Siretu	DS 567 - 220 m.p.			Domeniul public HG nr. 302/2012
1.3.7.1	Drum sătesc Siretu	DS 419 - 4900 m.p.			Domeniul public HG nr. 302/2012
1.3.7.1	Drum de exploatare Siretu	DE 298 - 6900 m.p.			Domeniul public HG nr. 302/2012
1.3.7.1	Drum de exploatare Siretu	DE 262 - 2500 m.p.			Domeniul public HG nr. 302/2012
1.3.7.1	Drum de exploatare Siretu	DE 404 - 6600 m.p.			Domeniul public HG nr. 302/2012
1	2	3	4	5	6
1.3.7.1	Drum de exploatare Siretu	DE 181 - 9800 m.p.			Domeniul public HG nr. 302/2012
1.3.7.1	Drum de exploatare Siretu	DE 33 - 5400 m.p.			Domeniul public HG nr. 302/2012
1.3.7.1	Drum de exploatare Săucești	DE 985 - 3700 m.p.			Domeniul public HG nr. 302/2012
1.3.7.1	Drum de exploatare Săucești	DE 736 - 12100 m.p.			Domeniul public HG nr. 302/2012
1.3.7.1	Drum de exploatare Săucești	DE 1468 - 480 m.p.			Domeniul public HG nr. 302/2012
1.3.7.1	Drum de exploatare Săucești	drum de exploatare între tarlalele 111 și 112 - 5400 m.p.			Domeniul public HG nr. 302/2012
1.3.7.1	Drum de exploatare Săucești	drum Costei, limită de hotar comună			Domeniul public HG nr. 302/2012
	Drum de exploatare Săucești	DE 616 - 4400 m.p.			Domeniul public HG nr. 302/2012
1.3.7.1	Drum de exploatare Săucești	DE 779 - 9300 m.p.			Domeniul public HG nr. 302/2012
1.3.7.1	Drum de exploatare Săucești	DE 817 - 5200 m.p.			Domeniul public HG nr. 302/2012

1.3.7.1	Drum de exploatare Săucești	DE 743 - 1400 m.p.			Domeniul public HG nr. 302/2012
Teren	Teren cu construcții extravilan	T 107 P 1015 - 12100 m.p.			Domeniul public HG nr. 302/2012
Teren	Canal irigații 959	800 m.p.			Domeniul public HG nr. 302/2012
Teren	Cala irigații 1018	720 m.p.			Domeniul public HG nr. 302/2012
Teren	Drum de exploatare Bogdan Vodă	DE 702 - 4581 m.p.			Domeniul public HG nr. 302/2012
Teren	Teren aferent Monumentului Eroilor sat Siretu	12,36 m p.	2001		Domeniul public HG nr. 302/2012
1	2	3	4	5	6
1.10	Monumentul eroilor sat Săucești	T 10 P 685	1983		Domeniul public HG nr. 302/2012
1.10	Monumentul eroilor sat Siretu		2001		Domeniul public HG nr. 302/2012

Teren	Teren curți- construcții Săucești				Domeniul public HG nr. 302/2012
-------	--------------------------------------	--	--	--	---------------------------------------

## **B. INVENTARUL**

### **Bunurilor care aparțin domeniului privat al unității administrativ-teritoriale**

#### **Săucești**

<b>COD DE CLASIFICARE</b>	<b>DENUMIREA BUNULUI</b>	<b>ELEMENTE DE IDENTIFICARE</b>	<b>ANUL DOBÂNDIRII/DĂRII ÎN FOLOSINȚĂ</b>	<b>VALOAREA DE INVENTAR</b>	<b>SITUAȚIA JURIDICA ACTUALĂ</b>
	Teren pășune comunală	Suprafața 9,3800173 ha Nr. sector cadastral 15 Tarlaua 15 Parcela 47, 49,	2010		Ordinul Prefectului nr. 263/2010 insusit prin HCL 80/28.09.2017
	Teren pășune comunală	Suprafața 28,7700347 ha Nr. sector cadastral 15 Tarlaua 17 Parcela 56, 58, 58/1	2010		Ordinul Prefectului nr. 263/2010 insusit prin HCL 80/28.09.2017
	Teren pășune comunală	Suprafața 5,3100047 ha Nr. sector cadastral 15 Tarlaua 61 Parcela 425	2010		Ordinul Prefectului nr. 263/2010 insusit prin HCL 80/28.09.2017
	Teren pășune comunală	Suprafața 50,25 ha Nr. sector cadastral 4 Tarlaua 103 Parcela 944	2010		Ordinul Prefectului nr. 263/2010 insusit prin HCL 80/28.09.2017
	Teren pășune comunală	Suprafața 4,81 ha Nr. sector cadastral 4 Tarlaua 103 Parcela 947/1	2010		Ordinul Prefectului nr. 263/2010 insusit prin HCL 80/28.09.2017
	Teren pășune comunală	Suprafața 4,7593286 ha Nr. sector cadastral 14 Tarlaua 40 Parcela 249	2010	31,221.00	Ordinul Prefectului nr. 263/2010 NR. CAD. 60686 Diferența de suprafață față de act este de 0.0507 ha insusit prin HCL 80/28.09.2017

	Teren pășune comunală	Suprafața 16,8950659 ha Nr. sector cadastral 14 Tarlaua 39 Parcela 244	2010	230,011.00	Ordinul Prefectului nr. 263/2010 NR. CAD. 60684 Diferența de suprafață față de act este de 0.0049 ha insusit prin HCL 80/28.09.2017
	Teren pășune comunală	Suprafața 13,3908656 ha Nr. sector cadastral 14 Tarlaua 38 Parcela 240	2010	87,507.00	Ordinul Prefectului nr. 263/2010 NR. CAD. 60685 Diferența de suprafață față de act este de -0.0009 ha insusit prin HCL 80/28.09.2017
	Teren pășune comunală	Suprafața 0,5059795 ha Nr. sector cadastral 14 Tarlaua 40 Parcela 248	2010	2,716.00	Ordinul Prefectului nr. 263/2010 NR. CAD. 60688 Diferența de suprafață față de act este de 0.004 ha insusit prin HCL 80/28.09.2017
	Teren pășune comunală	Suprafața 62,1276502 ha Nr. sector cadastral 12 Tarlaua 87, 88, 89 Parcela 818, 819, 821, 823, 825	2010		Ordinul Prefectului nr. 263/2010 NR. CAD. 60691 Diferența de suprafață față de act este de 0.0923 ha insusit prin HCL 80/28.09.2017
	Teren pășune comunală	Suprafața 1,4997861 ha Nr. sector cadastral 12 Tarlaua 71 Parcela 546	2010		Ordinul Prefectului nr. 263/2010 NR. CAD. 60692 Diferența de suprafață față de act este de 0.0002 ha insusit prin HCL 80/28.09.2017
	Teren pășune comunală	Suprafața 110,5585898 ha Nr. sector cadastral 12 Tarlaua 71 Parcela 583, 589, 590, 592, 593, 595	2010	1,020,982.00	Ordinul Prefectului nr. 263/2010 NR. CAD. 60802 Diferența de suprafață față de act este de 0.6614 ha insusit prin HCL 80/28.09.2017
	Teren pășune comunală	Suprafața 8,8490006 ha Nr. sector cadastral 29 Tarlaua 94 Parcela 852	2010		Ordinul Prefectului nr. 263/2010 NR. CAD. 61019 Diferența de suprafață față de acte este de 0.661 ha insusit prin HCL 80/28.09.2017
	Teren pășune comunală	Suprafața 2,8615527 ha Nr. sector cadastral 4	2010		Ordinul Prefectului nr. 263/2010 Diferența de 4.6984 ha fata de act este ocupată de apă.

		Tarlaua 103 Parcela 943			insusit prin HCL 80/28.09.2017
	Teren pășune comunală	Suprafața 1,6069143 ha Nr. sector cadastral 14 Tarlaua 37 Parcela 239	2010		Ordinul Prefectului nr. 263/2010 Difereța de suprafață se regăsește în alte documentații pentru drumuri publice și este de 0.4131 ha insusit prin HCL 80/28.09.2017
	Teren pășune comunală	Suprafața 19,4363152 ha Nr. sector cadastral 15 Tarlaua 53 Parcela 338, 339, 340	2010		Ordinul Prefectului nr. 263/2010 Diferența de 17.7037 ha e ruptă de râul Siret. insusit prin HCL 80/28.09.2017
	Teren pășune comunală	Suprafața 1,8111033 ha Nr. sector cadastral 15 Tarlaua 55 Parcela 342	2010		Ordinul Prefectului nr. 263/2010 Diferența de 3.3089 ha e ruptă de râul Siret. insusit prin HCL 80/28.09.2017
	Teren pășune comunală	Suprafața 3,5141324 ha Nr. sector cadastral 6 Tarlaua 77 Parcela 631, 632	2010		Ordinul Prefectului nr. 263/2010 Diferența de 4.3559 ha e ruptă de râul Bistrița insusit prin HCL 80/28.09.2017
	Teren pășune comunală	Suprafața 0 ha Nr. sector cadastral 15 Tarlaua 101 Parcela 927, 933	2010		Ordinul Prefectului nr. 263/2010 Diferența de 5.3200 ha e ruptă de râul Siret. insusit prin HCL 80/28.09.2017
	Teren pășune comunală	Suprafața 30,2057877 ha Nr. sector cadastral 15 Tarlaua 98 Parcela 896, 897, 898, 899, 900, 902	2010		Ordinul Prefectului nr. 263/2010 Diferența de 6.9442 ha e ruptă de râul Siret. In parcela 900 sunt 2 titluri de proprietate, T.P. 27855 și T.P. 234145, cu suprafața 4000 m.p. și
	Teren pășune comunală	Suprafața 30,3247616 ha Nr. sector cadastral 15 Tarlaua 102 Parcela 938	2010		Ordinul Prefectului nr. 263/2010 Diferența de 8.7652 ha e ruptă de râul Siret. insusit prin HCL 80/28.09.2017

	Teren pășune comunală	Suprafața 1,6282795 ha Nr. sector cadastral 15 Tarlaua 55 Parcela 345	2010		Ordinul Prefectului nr. 263/2010 Diferența de 9.6817 ha e ruptă de râul Siret. insusit prin HCL 80/28.09.2017
	Teren pășune comunală	Suprafața 7,3520465 ha Nr. sector cadastral 29 Tarlaua 94 Parcela 864	2010		Ordinul Prefectului nr. 263/2010 Diferența de suprafață față de act este 0.348 ha și este folosită ca drum public insusit prin HCL 80/28.09.2017
	Teren pășune comunală	Suprafața 12,2311529 ha Nr. sector cadastral 28 Tarlaua 70 Parcela 543	2010	79,132.00	Ordinul Prefectului nr. 263/2010 NR.CAD. 60687 Diferența de suprafață față de act este de -0.0012 ha insusit prin HCL 80/28.09.2017
	Teren pășune comunală	Suprafața 0 ha Nr. sector cadastral 4 Tarlaua 103 Parcela 941	2010		Ordinul Prefectului nr. 263/2010 Suprafața de 12.0100 ha nu mai există fiind cedată primăriei Buhoci având numerele cadastrale 610654 și 63216 insusit prin HCL 80/28.09.2017 respectiv 3400 m.p. insusit prin HCL 80/28.09.2017
	Teren pășune comunală	Suprafața 0 ha Nr. sector cadastral 8 Tarlaua 78 Parcela 634	2010		Ordinul Prefectului nr. 263/2010 Suprafață de 3.84 ha preluată de M.A.N. Are documentație cadastrală cu nr. cad. 2965 insusit prin HCL 80/28.09.2017
	Teren pășune comunală	Suprafața 9,969989 ha Nr. sector cadastral 8 Tarlaua 117 Parcela 1086, 1088, 1089	2010		Ordinul Prefectului nr. 263/2010 Diferența 1.28 ha e ruptă de râul Bistrița. insusit prin HCL 80/28.09.2017
	Teren pășune comunală	Suprafața 62,6700364 ha Nr. sector cadastral 15 Tarlaua 5, 6, 7, 30 Parcela 18, 19, 20, 21, 22, 23, 41, 42, 158, 159, 160, 161, 162, 163, 164.	2010	981,549.00	Ordinul Prefectului nr. 263/2010 NR. CAD. 60690 insusit prin HCL 80/28.09.2017

	Teren neproductiv curți-construcții	S=793 m.p. T.12,P.812/1	2012		HCL nr. 80/2017
	Teren extravilan comuna Săucești	S=7.000 m.p.	2013		HCL nr. 53/2013 insusit prin HCL 80/28.09.2017
	Pinză de apă Balta Peletuci	S=80.161 m.p.	2013		HCL nr. 62/2013 insusit prin HCL 80/28.09.2017
	Teren neproductiv intravilan Schineni	S=3.291 m.p.	2013		HCL nr. 66/2013 insusit prin HCL 80/28.09.2017
	Teren neproductiv extravilan Schineni	S=3.317 m.p.	2013		HCL nr. 66/2013 insusit prin HCL 80/28.09.2017
	Teren curți-construcții B.Vodă	S=381 m.p.	2013		HCL nr. 72/2013 insusit prin HCL 80/28.09.2017
	Pînză de apă Baltă Cotul Morii	S=131.706	2014		HCL nr. 08/2014 insusit prin HCL 80/28.09.2017
	Teren intravilan Bogdan Vodă	S=4.538 m.p.;T.115,P.1053/1/4	2014		HCL nr. 48/2014 insusit prin HCL 80/28.09.2017
	Teren intravilan sat Săucești	S=262 m.p.	2015		HCL nr. 56/2015 insusit prin HCL 80/28.09.2017
	Teren intravilan sat Siretu	S=1294 m.p.	2016		HCL nr. 86/2016 insusit prin HCL 80/28.09.2017
	Teren intravilan sat Săucești	S=330 m.p. nr.cad.67487	2017		HCL nr. 51/2017 insusit prin HCL 80/28.09.2017
	Teren extravilan Săucești	S=964 m.p. nr.cad.67487	2017		HCL nr. 51/2017 insusit prin HCL 80/28.09.2017
	Teren extravilan sat Săucești	S=30.146 m.p;t.104/5,P.948	2017		HCL nr. 57/2017 insusit prin HCL 80/28.09.2017
	Teren agricol intravilan Serbești	S=1.508 m.p.;T.12;P.508	2017		HCL nr. 58/2017 insusit prin HCL 80/28.09.2017
	Teren agricol extravilan Schineni	S=3.640 m.p.;T.91,P.836/90	2017		HCL nr. 58/2017 insusit prin HCL 80/28.09.2017
	Teren agricol extravilan Schineni	S=5.002 m.p.;T.69,P.529/45	2017		HCL nr. 58/2017 insusit prin HCL 80/28.09.2017
	Teren agricol extravilan Săucești	S=9.700 m.p.;T.104/6;P.32	2017		HCL nr. 58/2017 insusit prin HCL 80/28.09.2017

	Teren agricol extravilan Săucești	S=13.434 m.p.;T.104/6;P.23	2017		HCL nr. 58/2017 insusit prin HCL 80/28.09.2017
	Teren agricol extravilan Săucești	S=28.595 m.p.;T.104/2,P.957/1	2017		HCL nr. 58/2017 insusit prin HCL 80/28.09.2017
	Teren neproductiv Săucești	S=241.667 m.p. T.1,P30	2017		HCL nr. 58/2017 insusit prin HCL 80/28.09.2017
	Teren aferent Camin Cultural Schineni	S=1187 mp T.8 P.297	2013	59076	HCL 14.10.2013 insusit prin HCL 80/28.09.2017
1.6.2	Clădire Cămin Cultural Schineni	S=392 mp T. 8 P. 297	2013	1105288.98	HCL 14.10.2013 insusit prin HCL 80/28.09.2017
	Teren intravilan sat Siretu	S=2900 m.p.:T.60,P.401/1	2017		Introdus prin HCL 80/28.09.2017
	Teren intravilan sat Săucești	S=1000 m.p.:T.18,P.1403	2017		Introdus prin HCL 80/28.09.2017, HCL 31/29.03.2019
	Teren extravilan Săucești	S=16000 m.p.:T.104/6,P.75/1	2017		Introdus prin HCL 80/28.09.2017
	Teren extravilan Săucești	S=9000 m.p.;T.104/6;P.110/1	2017		Introdus prin HCL 80/28.09.2017
	Teren extravilan Săucești	S=1800 m.p.;T.104/1;P.220/1	2017		Introdus prin HCL 80/28.09.2017
	Teren extravilan Săucești	S=6900 m.p.;T.104/1;P.221	2017		Introdus prin HCL 80/28.09.2017
	Teren intravilan Siretu	S=3500 m.p.;T.5,P.246/1	2017		Introdus prin HCL 80/28.09.2017
	Teren intravilan Bogdan Vodă	S=160 m.p.;T.116,P.1061/1	2017		Introdus prin HCL 80/28.09.2017
	Teren extravilan Siretu	S=3.500 m.p. T.43,P.288/1/1	2017		Introdus prin HCL 80/28.09.2017
	Teren extravilan Săucești	S=1.400 m.p.;T.95,P.43	2017		Introdus prin HCL 80/28.09.2017
	Teren extravilan Săucești	S=1.800 m.p.;T.95,P.45	2017		Introdus prin HCL 80/28.09.2017
	Teren extravilan Săucești	S=2.000 m.p. T.95,P.35	2017		Introdus prin HCL 80/28.09.2017
	Teren extravilan Săucești	44310 mp T104/1 P265/14	2019		Atestat prin HCL 10/28.02.2019

	Teren intravilan Șerbești	854 mp T 12 P 510	2019		Atestat prin HCL 27/29.03.2019
1.6.2	Baza sportiva Siretu	T 37 P 239	2019	693936.92	Atestat prin HCL 83/19.07.2019
	Teren intravilan	311 mp intravilan arabil T18 P1403/3	2020		Introdus prin HCL 20/19.02.2020
	Teren extravilan	7929 mp extravilan arabil T74 P622/46	2020		Introdus prin HCL 21/19.02.2020
	Teren Bogdan Voda	566/640 din 1440 mp nr cadastral 1779/11 carte funciară 64568 (vechi 1480)	2020		Preluare prin HCL 36/03.04.2020
	Teren Saucești	1624 mp nr cadastral 60043	2020		9/45 prin HCL 147/2018, 36/45 prin HCL 37/03.04.2020

**Principalele entități privind societatea civilă, respectiv partidele politice, sindicatele, cultele, instituțiile de utilitate publică, precum și celelalte organizații nonguvernamentale, care au sediul sau punctul declarat că funcționează la nivelul unității administrativ-teritoriale**

**I. Principalele organizații neguvernamentale**

- Asociația Arca Postel din sat Schineni, furnizor acreditat de servicii sociale,
- Asociația Speranța vieții Centrul de zi pentru copii "Sf Andrei" din satul Siretu, furnizor acreditat de servicii sociale pentru copii proveniți din familii defavorizate social /economic;
- Asociația Fornifor Bacău –AFJ – activități ale căminelor de bătrâni și ale căminelor pentru persoane aflate în incapacitate de a se îngriji singure;
- Asociația „Muguraș Săuceștean” – activități de creație artistică;
- Asociația „Salvați bătrânii” – activități ale căminelor de bătrâni și ale căminelor pentru persoane aflate în incapacitate de a se îngriji singure;
- Asociația Asistenților Maternali Profesioniști „Familia” Bacău – alte activități de asistență socială, fără cazare;
- Asociația “Comunelor din România”-scopul înființării este realizarea unei strânse unități între membrii săi pentru a promova principiile prevăzute în Carta europeană a autonomiei locale și anume încheierea de acorduri în domeniul administrativ.
- Asociația “Culturală Educativă” Săucești AFJ- activități de interpretare artistică (spectacole);
- Asociația “Edu for You” AFJ- dezvoltarea activităților educaționale și culturale de a promova și susține educația, de a încuraja socializarea, creativitatea și oratoria, de a instrui și educa tineretul, ajutându-l să se dezvolte atât din punct de vedere cultural, cât și social, în acord cu normele europene;

- Asociația Grup de Acțiune Locală “Colinele Tutovei” AFJ- activități ale altor organizații n.c.a.;
- Asociația Interstelar AFJ- alte activități de asistență social, fără cazare, n.c.a.;
- Asociația “Plini de Viață” Bacău AFJ- activități ale altor organizații n.c.a.;
- Asociația Socio-Medicală “SILOAM” AFJ- alte activități de asistență social, cu cazare n.c.a.

## **II. Principalele partide politice**

PSD

PNL

USR

## **III. Culte religioase**

### **1. BISERICA ORTODOXĂ DIN SATUL SĂUCEȘTI**

A fost construită între anii 1825-1860 .Pisania din partea de apus, scrisă în zidul bisericii , arată: *“Acest sfânt locas este inceput de domnul si doamna Ecaterina Sturza cu fii lor Vasile, Neculai, Gheorghe, Alecsandru, Ileana si Constantin, in anul 1825 si din nestatornicia vremilor nu s-a putut ispravi, iar in anul 1860-octombrie 26, s-au savirsit cu toate cele trebuincioase de beizadea Costache Sturza si aceasta pentru aducerea aminte a vremilor viitoare”*. Temelia este făcută din blocuri de piatră și apoi zidită din cărămidă. Forma bisericii este dreptunghiulară, cu mici ieșiri în afară, la răsărit un semicerc, are format de navă, iar intrarea în biserică este prin partea de apus, printr-un pridvor care a fost adăugat ulterior. Construcția este în stil bizantin cu unele modificări de stil ortodox-moldovenesc. Prin Pridvor se intră în pronaos deasupra căruia se află cafasul acoperit cu o cupolă iar deasupra se înalță turla clopotnitei. Printr-o arcadă se intră în naos care este dominat deasupra de o cupolă mare la care se mai grupează alte două mici, una deasupra altarului și alta deasupra pronaosului. În partea de est se află altarul în formă de semicerc, acoperit de o cupolă, fiind despartit de naos printr-o catapeteasma artistic lucrată. Pe perețele vestic al pridvorului se găsește inscripția :”Această sfântă biserică s-a renovat complet și pictat în timpul Prea sfântului Episcop Lucian Triteanu la Romanului, protoereu al județului Bacău fiind preot iconom Teodor Zota, iar paroh preot Mardare Mihai”.

## **2. BISERICA ORTODOXĂ “SFANTUL VASILE” - LOCALITATEA SIRET**

Aceasta biserică este construită, de ctitori necunoscuți, în anul 1843. Biserica are formă dreptunghiulară, la răsărit un semicerc, are formă de navă. Altarul în formă de semicerc se află la răsărit, fiind despartit de naos printr-o frumoasă catapeteasmă.

## **3. BISERICA ORTODOXĂ “TAIEREA CAPULUI SF.IOAN BOTEZATORUL “ - LOCALITATEA SIRET**

Vechimea și ctitorii bisericii nu sunt cunoscute. Biserica are aceleași caracteristici ca și Biserica ortodoxa “Sfântul Vasile” din satul Siret.

## **4. BISERICA ORTODOXĂ “SF. NICOLAE “ –LOCALITATEA SCHINENI**

A fost construită din zid pe temelie de piatră în jurul anului 1817, ctitori fiind însăși familia Sturza. Biserica păstrează caracteristicile lăcașului de cult din localitatea Siret.

## **5. BISERICA ORTODOXĂ “SF. NICOLAE “ –LOCALITATEA ȘERBEȘTI**

Este edificată din zid pe temelie de piatră în perioada 1843-1844 de către stolnicul Ionica Istrate. Ulterior, în perioada 1929-1930 a fost construit din cărămidă, de către familia avocatului C. Melinte, pridvorul acestui lăcaș de cult.

## **6. BISERICA CATOLICĂ “SF. TEREZA “ –LOCALITATEA SCHINENI**

A fost ridicată inițial în anul 1848 de către familia marelui proprietar Gheorghe Exarcu. Ulterior, biserică a fost demolată, iar în locul ei a fost construită actuala biserică în anul 1935, prin contribuția locuitorilor dar și cu ajutorul familiei proprietarului Bazilescu. Biserica este construită în stil roman, cu influențe bizantine.

## **7. BISERICA CATOLICĂ – LOCALITATEA SIRETU**

Este construită în perioada 1962-1963, având stil gotic combinat cu cel roman cu influența locală moldovenească .

## **8. BISERICA CATOLICĂ – LOCALITATEA BOGDAN VODĂ**

Este edificată între anii 1950-1954, având ca stil pe cel local românesc .

**Lista cu denumirea înfrățirilor, cooperărilor sau asocierilor încheiate de comuna**  
**Săucești**

**I. Acorduri de înfrățire:**

- satul Dubăsarii Vechi, raionul Criuleni, Republica Moldova
- satul Pătrăuții de jos, raionul Storojineț, regiunea Cernăuți, UCRAINA.
- comuna Collecchio, regiunea Emilia-Romagna, Provincia Parma, Italia-în curs de finalizare;

**II. Asocieri:**

- Asociația de Dezvoltare Intercomunitară pentru Salubritate Bacău;
- Asociația de Dezvoltare Intercomunitară Bacău;
- Asociația Intercomunitară Zona Metropolitană Bacău;
- Grup de Acțiune Locală „Colinele Tutovei”;
- Asociația Comunelor din România;
- Crucea Roșie Română;

**Programele, proiectele sau activitățile, după caz, a căror finanțare se asigură din bugetul local, prin care se promovează/consolidează elemente de identitate locală de natură culturală, istorică, obiceiuri și/sau tradiții**

Nr. crt.	Denumirea programului, proiectului sau activității, după caz	Perioada în care se realizează
1.	Sărbătoarea Mărțișorului	primăvara
2.	Ziua femeii	primăvara
3.	Curățenia de primăvară	primăvara
4.	Minicampionatul de fotbal	primăvara/toamna
5.	Zilele comunei	14 -16 august
6.	50 de ani de căsătorie	octombrie
7.	Tradiții și obiceiuri de iarnă	26-29 decembrie
8.	Sărbători naționale	-

**NOMENCLATORUL STRADAL AL COMUNEI SĂUCEȘTI**

<b>Săucești</b>		
<b>Nr.crt.</b>	<b>Localitate</b>	<b>Denumire actuală</b>
1	Săucești	<b>Str. 1 Decembrie</b>
2	Săucești	<b>Str. Izvorului</b>
3	Săucești	<b>Str. I. S. Sturdza</b>
4	Săucești	<b>Str. Salcâmului</b>
5	Săucești	<b>Str. Teiului</b>
6	Săucești	<b>Str. Nordului</b>
7	Săucești	<b>Str. Liliacului</b>
8	Săucești	<b>Str. Narciselor</b>
9	Săucești	<b>Str. Ecaterina Doamna</b>
10	Săucești	<b>Str. Orhideelor</b>
11	Săucești	<b>Str. Morăriței</b>
12	Săucești	<b>Str. Apusului</b>
13	Săucești	<b>Str. Vulturului</b>
14	Săucești	<b>Str. Orizontului</b>
15	Săucești	<b>Str. Trandafirilor</b>
16	Săucești	<b>Str. Ghiocilor</b>
17	Săucești	<b>Str. Caișilor</b>
18	Săucești	<b>Str. Violetelor</b>
19	Săucești	<b>Str. Salciei</b>
20	Săucești	<b>Str. Nufărului</b>
21	Săucești	<b>Str. Zambilelor</b>
22	Săucești	<b>Str. Macilor</b>
23	Săucești	<b>Str. Siretului</b>
24	Săucești	<b>Str. Primăverii</b>
25	Săucești	<b>Str. Agricultorului</b>
26	Săucești	<b>Str. Cireșului</b>
27	Săucești	<b>Str. Mărului</b>
28	Săucești	<b>Str. Nucului</b>
29	Săucești	<b>Str. Florilor</b>
30	Săucești	<b>Str. Costișei</b>
31	Săucești	<b>Str. Crinului</b>
32	Săucești	<b>Str. Viilor</b>
33	Săucești	<b>Str. Mărțișorului</b>

<b>Bogdan Vodă</b>		
1	Bogdan Vodă	<b>Calea Romanului</b>
2	Bogdan Vodă	<b>Str. 9 Mai</b>
3	Bogdan Vodă	<b>Str. Poligonului</b>
4	Bogdan Vodă	<b>Str. Bistriței</b>
5	Bogdan Vodă	<b>Str. Turnului</b>
6	Bogdan Vodă	<b>Str. Albăstrelelor</b>
7	Bogdan Vodă	<b>Str. Izvoarelor</b>
8	Bogdan Vodă	<b>Str. Cornișei</b>
9	Bogdan Vodă	<b>Str. Speranței</b>
10	Bogdan Vodă	<b>Str. 30 Noiembrie</b>
11	Bogdan Vodă	<b>Str. Energiei</b>
12	Bogdan Vodă	<b>Str. Soarelui</b>

<b>Schineni</b>		
1	Schineni	<b>Str. Păcii</b>
2	Schineni	<b>Str. Măicuțelor</b>
3	Schineni	<b>Str. Plaiului</b>
4	Schineni	<b>Str. Iasomieii</b>
5	Schineni	<b>Str. Zăvoiuului</b>
6	Schineni	<b>Str. Dumbrava Mică</b>
7	Schineni	<b>Str. Dumbravei</b>
8	Schineni	<b>Str. Mare</b>
9	Schineni	<b>Str. Viorelelor</b>

<b>Siretu</b>		
1	Siretu	<b>Str. Prieteniei</b>
2	Siretu	<b>Str. Luncii</b>
3	Siretu	<b>Str. Răsăritului</b>
4	Siretu	<b>Str. Șoimului</b>
5	Siretu	<b>Str. Lalelelor</b>
6	Siretu	<b>Str. Stadionului</b>
7	Siretu	<b>Str. Livezilor</b>
8	Siretu	<b>Str. Crizantemelor</b>
9	Siretu	<b>Str. Morii</b>
10	Siretu	<b>Str. Trestiei</b>
11	Siretu	<b>Str. Loziei</b>
12	Siretu	<b>Str. Zorelelor</b>

<b>Șerbești</b>		
1	Șerbești	<b>Str. Unirii</b>
2	Șerbești	<b>Str. Alunului</b>
3	Șerbești	<b>Str. Trifoiului</b>
4	Șerbești	<b>Str. Zorilor</b>
5	Șerbești	<b>Str. Ulmului</b>
6	Șerbești	<b>Str. Arinului</b>
7	Șerbești	<b>Str. Școlii</b>
8	Șerbești	<b>Str. Curcubeului</b>

## OPIS

Nr.crt.	Descriere	pag.
1	Cadru legal	01
2	Cap.I Prezentarea generală a unității administrativ-teritoriale Săucești	02-08
3	Cap.II Autoritățile administrației publice locale	08-09
4	Cap.III Căi de comunicații	09
5	Cap.IV Principalele institutii care isi desfășoară activitatea pe raza teritorială a unității administrativ-teritoria	10-11
6	Cap.V Funcțiuni economice ale unității administrativ-teritoriale	11
7	Cap.VI Bunurile din patrimoniul unității administrativ-teritoriale	12
8	Cap.VII Serviciile publice existente	12
9	Cap.VIII Atribuirea si schimbarea denumirilor de străzi, piețe și de obiective de interes public local	13
10	Cap.IX Societatea civila, respective partidele politice, sindicatele, cultele și organizațiile nonguvernamentale care își desfășoară activitatea în unitatea administrativ-teritorială	13-14
11	Cap.IX Participarea publica	15
12	Cap.XI Cooperare sau asociere	15-16
13	Cap. XII Dispozitii tranzitorii si finale	16
14	ANEXA Nr. 1 Modelul stemei Comunei Săucești	17
15	ANEXA Nr. 2 -Prezentarea grafică și descriptivă, respectiv suprafețele intravilanului și a extravilanului pe fiecare dintre localități	18-19

16	ANEXA Nr. 3-Hidrografia, flora, fauna și tipul solurilor de la nivelul unității administrativ-teritoriale	20-26
17	ANEXA Nr. 4 -Datele privind înființarea comuna Săucești, prima atestare documentară, precum și evoluția istorică	27-40
18	ANEXA Nr. 5 -Componenta și structura populației comuna Săucești, defalcate pe localități componente	41-55
19	ANEXA Nr. 6.a Componenta nominală, perioada/perioadele de exercitare a mandatelor aleșilor locali de la nivelul UAT COMUNA SĂUCEȘTI, precum și apartenența politică a acestora, începând cu anul 1992	56-57
20	ANEXA Nr. 6.b -Componenta nominală, perioada/perioadele de exercitare ale mandatelor aleșilor locali de la nivelul UAT COMUNA SĂUCEȘTI, precum și apartenența politică a acestora, începând cu anul 1992	58-64
21	ANEXA Nr. 7 -Procedura privind acordarea titlului de "Cetățean de onoare al Comunei", respectiv a "Certificatului de Fiu/Fiică al/a Comunei Săucești"	65-69
22	ANEXA Nr. 8 -Rețeaua rutieră	70-72
23	ANEXA Nr.9 - Principalele instituții din domeniul educației, cercetării, culturii, sănătății, asistenței sociale și altele asemenea	73-76
24	ANEXA Nr.10 - Principalele funcțiuni economice, capacități de producție diversificate din sectorul secundar și terțiar, precum și din agricultură	77-79

25	ANEXA Nr.11 -Inventarul bunurilor care aparțin domeniului public al unității administrativ-teritoriale Săucești	80-105
26	Anexa Nr.12 – Principalele entitati privind societatea civila, respective partidele politice, sindicatelor, precum si alte organizatii neguvernamentale	106-108
27	ANEXA Nr. 13 -Lista cu denumirea înfrăților, cooperărilor sau asocierilor încheiate de comuna Săucești	109
28	ANEXA Nr. 14 -Programele, proiectele sau activitățile, după caz, a căror finanțare se asigură din bugetul local, prin care se promovează/consolidează elemente de identitate locală de natură culturală, istorică, obiceiuri și/sau tradiții	110
29	Anexa Nr.15- Nomenclatorul stradal al comunei	113-114